

Eckdaten des Kantons Solothurn

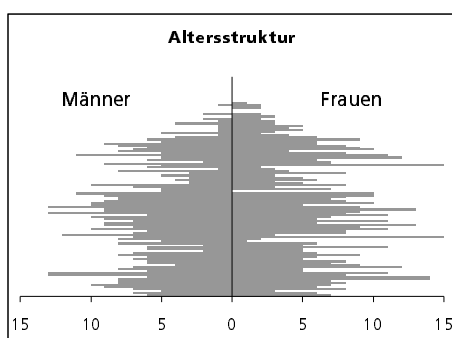


Gemeinde Welschenrohr

Bezirk Thal



Welschenrohr

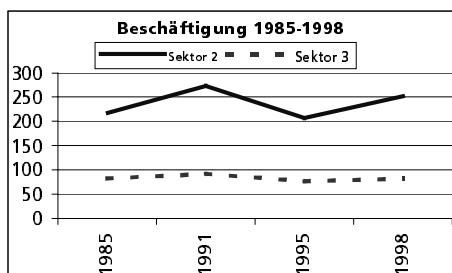


Ständige Wohnbevölkerung 31.12.1999

	Angabe	Wert
	in ha	1297
• Wald, Gehölze	in ha	761
• Landwirtschaftliche Nutzfläche	in ha	458
• Siedlungsfläche	in ha	63
• Unproduktive Flächen	in ha	15

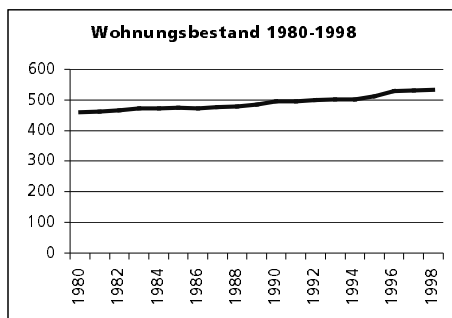
Alterstruktur 31.12.1999

• Frauen	in %	51.9
• Männer	in %	48.1
• Staatsangehörigkeit Ausland	in %	8.9
• Schweizer	in %	91.1
• 0-19jährig	in %	25.0
• 20-39jährig	in %	23.8
• 40-65jährig	in %	28.0
• 65-79jährig	in %	18.0
• 80jährig und älter	in %	5.2



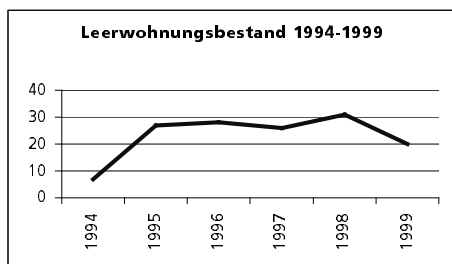
Beschäftigte (Voll- und Teilzeit) 1998

	Angabe	Wert
	in %	15.0
1. Sektor	in %	64.1
2. Sektor	in %	20.9
Beschäftigte Frauen	in %	40.2
Beschäftigte Männer	in %	59.8



Wohnungsbau 1998

Neuerstellte Wohngebäude	Anzahl	1
davon Einfamilienhäuser	Anzahl	0
Neuerstellte Wohnungen	Anzahl	2
• mit 1 Zimmer	Anzahl	0
• mit 2 Zimmer	Anzahl	0
• mit 3 Zimmer	Anzahl	0
• mit 4 Zimmer	Anzahl	2
• mit 5 Zimmer	Anzahl	0
• mit 6+ Zimmer	Anzahl	0



Wohnungsbestand Total 1998

Leerwohnungsbestand 1.6.1999

	Anzahl	533
• mit 1 Zimmer	Anzahl	20
• mit 2 Zimmer	Anzahl	4
• mit 3 Zimmer	Anzahl	2
• mit 4 Zimmer	Anzahl	5
• mit 5 Zimmer	Anzahl	5
• mit 6+ Zimmer	Anzahl	3
Leerwohnungsnummer	Zahl	1
	Zahl	3.75