

# Eckdaten des Kantons Solothurn

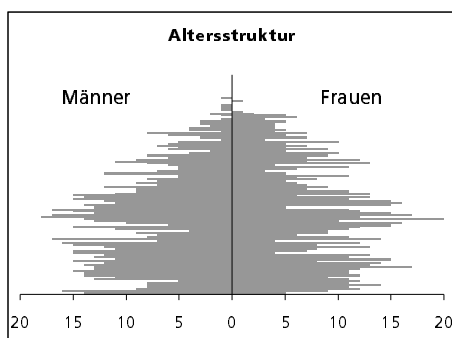


## Gemeinde Laupersdorf

Bezirk Thal



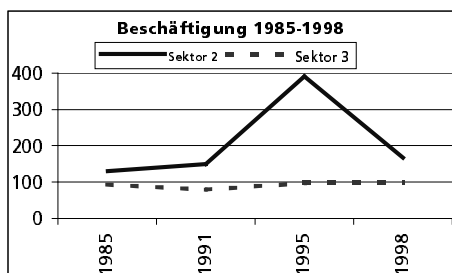
Laupersdorf



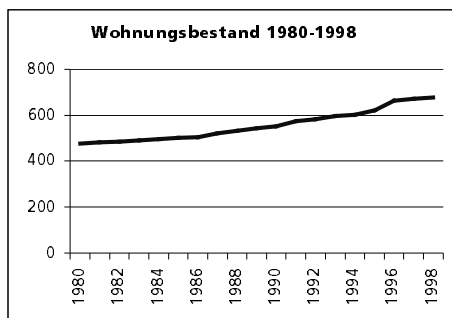
	Angabe	Wert
<b>Fläche 1994</b>	in ha	1552
• Wald, Gehölze	in ha	726
• Landwirtschaftliche Nutzfläche	in ha	738
• Siedlungsfläche	in ha	84
• Unproduktive Flächen	in ha	4

	Angabe	Wert
<b>Ständige Wohnbevölkerung 31.12.1999</b>	Anzahl	1'699
• Frauen	in %	49.7
• Männer	in %	50.3
• Staatsangehörigkeit Ausland	in %	8.8
• Schweizer	in %	91.2

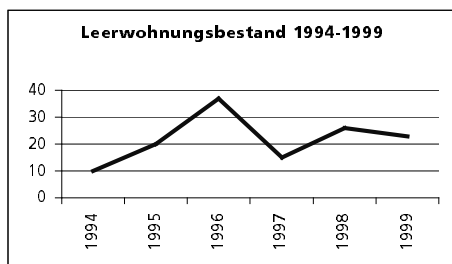
	Angabe	Wert
<b>Alterstruktur 31.12.1999</b>		
• 0-19jährig	in %	27.6
• 20-39jährig	in %	27.0
• 40-65jährig	in %	28.7
• 65-79jährig	in %	11.8
• 80jährig und älter	in %	4.9



	Angabe	Wert
<b>Beschäftigte (Voll- und Teilzeit) 1998</b>	Anzahl	369
1. Sektor	in %	28.5
2. Sektor	in %	45.3
3. Sektor	in %	26.3
Beschäftigte Frauen	in %	32.0
Beschäftigte Männer	in %	68.0



	Angabe	Wert
<b>Wohnungsbau 1998</b>		
Neuerstellte Wohngebäude	Anzahl	3
davon Einfamilienhäuser	Anzahl	3
Neuerstellte Wohnungen	Anzahl	3
• mit 1 Zimmer	Anzahl	0
• mit 2 Zimmer	Anzahl	0
• mit 3 Zimmer	Anzahl	0
• mit 4 Zimmer	Anzahl	0
• mit 5 Zimmer	Anzahl	1
• mit 6+ Zimmer	Anzahl	2



	Angabe	Wert
<b>Wohnungsbestand Total 1998</b>	Anzahl	676
<b>Leerwohnungsbestand 1.6.1999</b>	Anzahl	23
• mit 1 Zimmer	Anzahl	1
• mit 2 Zimmer	Anzahl	6
• mit 3 Zimmer	Anzahl	3
• mit 4 Zimmer	Anzahl	10
• mit 5 Zimmer	Anzahl	3
• mit 6+ Zimmer	Anzahl	0
Leerwohnungsnummer	Zahl	3.40