

Eckdaten des Kantons Solothurn

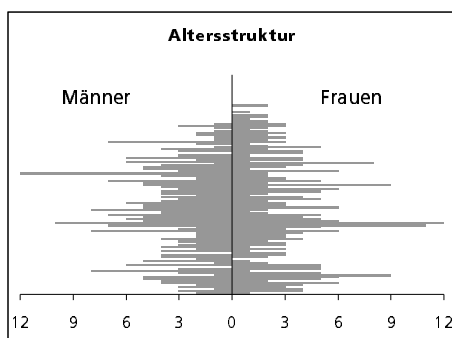


Gemeinde Holderbank

Bezirk Thal



Holderbank

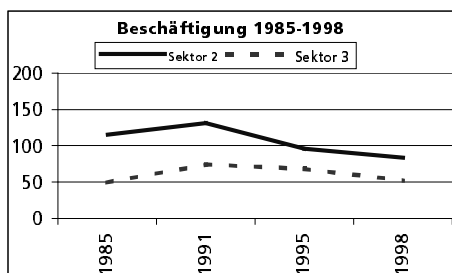


Ständige Wohnbevölkerung 31.12.1999

- Frauen
- Männer
- Staatsangehörigkeit Ausland
- Schweizer

Alterstruktur 31.12.1999

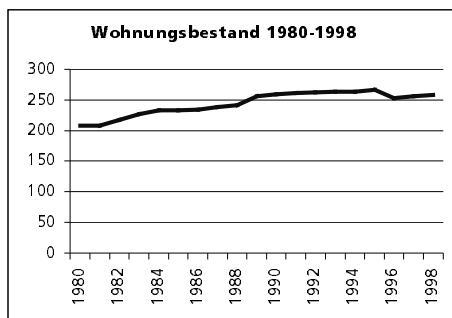
- 0-19jährig
- 20-39jährig
- 40-65jährig
- 65-79jährig
- 80jährig und älter



Beschäftigte (Voll- und Teilzeit) 1998

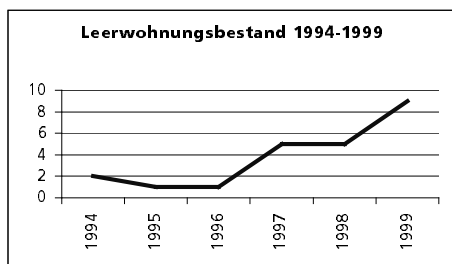
- 1. Sektor
- 2. Sektor
- 3. Sektor

Beschäftigte Frauen
Beschäftigte Männer



Wohnungsbau 1998

- Neuerstellte Wohngebäude
- davon Einfamilienhäuser
- Neuerstellte Wohnungen
- mit 1 Zimmer
- mit 2 Zimmer
- mit 3 Zimmer
- mit 4 Zimmer
- mit 5 Zimmer
- mit 6+ Zimmer



Wohnungsbestand Total 1998

Leerwohnungsbestand 1.6.1999

- mit 1 Zimmer
- mit 2 Zimmer
- mit 3 Zimmer
- mit 4 Zimmer
- mit 5 Zimmer
- mit 6+ Zimmer
- Leerwohnungszipfer

	Angabe	Wert
	in ha	779
• Wald, Gehölze	in ha	377
• Landwirtschaftliche Nutzfläche	in ha	361
• Siedlungsfläche	in ha	40
• Unproduktive Flächen	in ha	1

	Anzahl	Wert
		622
• Frauen	in %	50.5
• Männer	in %	49.5
• Staatsangehörigkeit Ausland	in %	8.8
• Schweizer	in %	91.2

	in %	Wert
• 0-19jährig		22.3
• 20-39jährig		27.0
• 40-65jährig		31.8
• 65-79jährig		13.7
• 80jährig und älter		5.1

	Anzahl	Wert
		171
1. Sektor	in %	21.1
2. Sektor	in %	48.5
3. Sektor	in %	30.4
Beschäftigte Frauen	in %	38.6
Beschäftigte Männer	in %	61.4

	Anzahl	Wert
Neuerstellte Wohngebäude		2
davon Einfamilienhäuser	Anzahl	2
Neuerstellte Wohnungen	Anzahl	2
• mit 1 Zimmer	Anzahl	0
• mit 2 Zimmer	Anzahl	0
• mit 3 Zimmer	Anzahl	0
• mit 4 Zimmer	Anzahl	0
• mit 5 Zimmer	Anzahl	2
• mit 6+ Zimmer	Anzahl	0

	Anzahl	Wert
		258

	Anzahl	Wert
		9
• mit 1 Zimmer	Anzahl	3
• mit 2 Zimmer	Anzahl	1
• mit 3 Zimmer	Anzahl	3
• mit 4 Zimmer	Anzahl	1
• mit 5 Zimmer	Anzahl	1
• mit 6+ Zimmer	Anzahl	0
Leerwohnungszipfer	Zahl	3.49