

Eckdaten des Kantons Solothurn

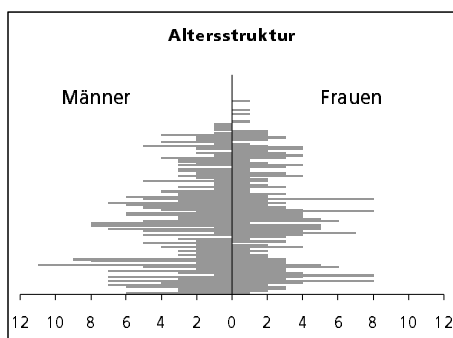


Gemeinde Aedermannsdorf

Bezirk Thal



Aedermannsdorf

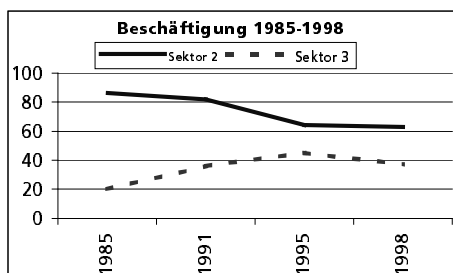


Ständige Wohnbevölkerung 31.12.1999

	Angabe	Wert
	in ha	1288
• Wald, Gehölze	in ha	606
• Landwirtschaftliche Nutzfläche	in ha	638
• Siedlungsfläche	in ha	41
• Unproduktive Flächen	in ha	3

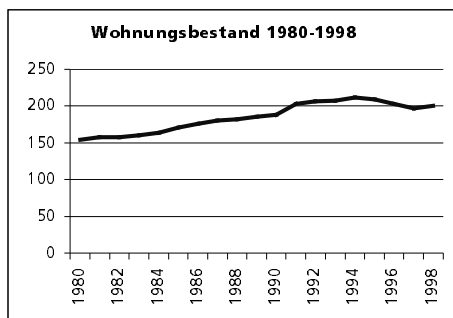
Alterstruktur 31.12.1999

• Frauen	in %	45.7
• Männer	in %	54.3
• Staatsangehörigkeit Ausland	in %	3.8
• Schweizer	in %	96.2
• 0-19jährig	in %	31.1
• 20-39jährig	in %	25.9
• 40-65jährig	in %	27.7
• 65-79jährig	in %	12.9
• 80jährig und älter	in %	2.4



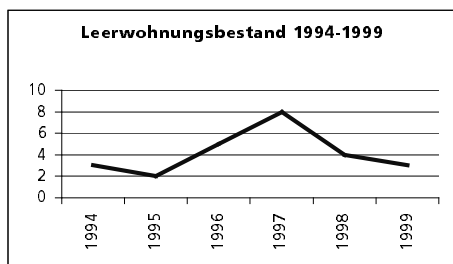
Beschäftigte (Voll- und Teilzeit) 1998

	Angabe	Wert
	in %	171
1. Sektor	in %	41.5
2. Sektor	in %	36.8
3. Sektor	in %	21.6
Beschäftigte Frauen	in %	26.3
Beschäftigte Männer	in %	73.7



Wohnungsbau 1998

Neuerstellte Wohngebäude	Anzahl	2
davon Einfamilienhäuser	Anzahl	1
Neuerstellte Wohnungen	Anzahl	3
• mit 1 Zimmer	Anzahl	0
• mit 2 Zimmer	Anzahl	0
• mit 3 Zimmer	Anzahl	0
• mit 4 Zimmer	Anzahl	2
• mit 5 Zimmer	Anzahl	1
• mit 6+ Zimmer	Anzahl	0



Wohnungsbestand Total 1998

Anzahl 200

Leerwohnungsbestand 1.6.1999

	Anzahl	3
• mit 1 Zimmer	Anzahl	0
• mit 2 Zimmer	Anzahl	0
• mit 3 Zimmer	Anzahl	1
• mit 4 Zimmer	Anzahl	1
• mit 5 Zimmer	Anzahl	1
• mit 6+ Zimmer	Anzahl	0
Leerwohnungsnummer	Zahl	1.50