

# Eckdaten des Kantons Solothurn

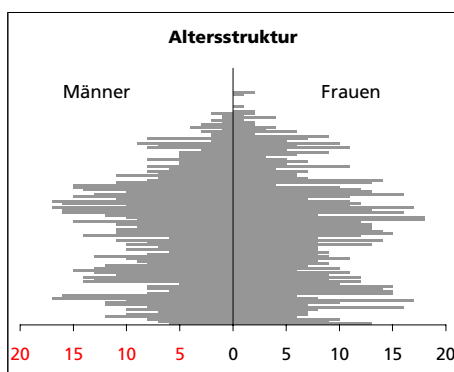


## Gemeinde Laupersdorf

Bezirk Thal



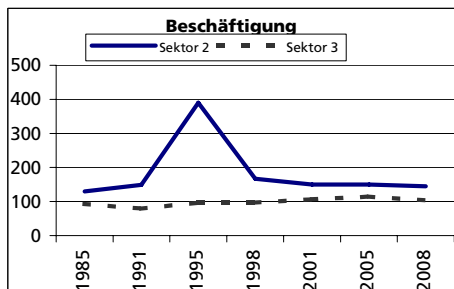
Laupersdorf



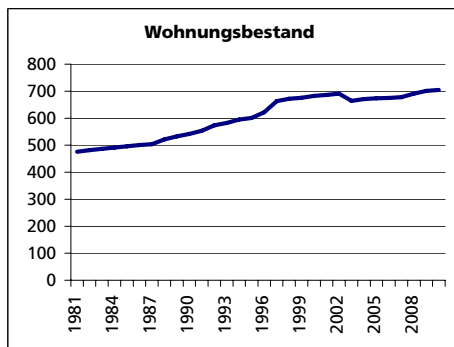
	Angabe	Wert
<b>Fläche 2004/2009</b>	in ha	1'552
• Wald, Gehölze	in ha	723
• Landwirtschaftliche Nutzfläche	in ha	736
• Siedlungsfläche	in ha	90
• Unproduktive Flächen	in ha	3

	Anzahl	1'697
<b>Ständige Wohnbevölkerung 31.12.2010</b>		
• Frauen	in %	50.7
• Männer	in %	49.3
• Staatsangehörigkeit Ausland	in %	10.1
• Schweizer	in %	89.9

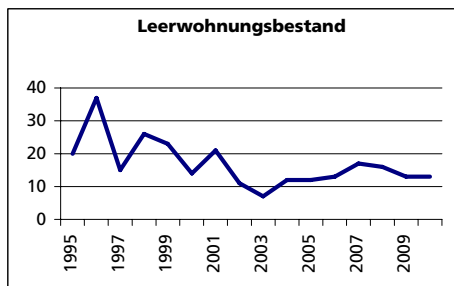
	in %	
<b>Alterstruktur 31.12.2010</b>		
• 0-19jährig	in %	24.2
• 20-39jährig	in %	23.8
• 40-64jährig	in %	36.1
• 65-79jährig	in %	11.3
• 80jährig und älter	in %	4.7



	Anzahl	338
<b>Beschäftigte (Voll- und Teilzeit) 2008</b>		
1. Sektor	in %	26.6
2. Sektor	in %	42.9
3. Sektor	in %	30.5
Beschäftigte Frauen	in %	63.0
Beschäftigte Männer	in %	37.0



	Anzahl	
<b>Wohnungsbau 2009</b>		
Neuerstellte Wohngebäude	Anzahl	4
davon Einfamilienhäuser	Anzahl	4
Neuerstellte Wohnungen	Anzahl	4
• mit 1 Zimmer	Anzahl	0
• mit 2 Zimmer	Anzahl	0
• mit 3 Zimmer	Anzahl	0
• mit 4 Zimmer	Anzahl	2
• mit 5 Zimmer	Anzahl	2
• mit 6+ Zimmer	Anzahl	0



	Anzahl	705
<b>Wohnungsbestand Total 2009</b>		
<b>Leerwohnungsbestand 1.6.2010</b>	Anzahl	13
• mit 1 Zimmer	Anzahl	0
• mit 2 Zimmer	Anzahl	1
• mit 3 Zimmer	Anzahl	0
• mit 4 Zimmer	Anzahl	6
• mit 5 Zimmer	Anzahl	6
• mit 6+ Zimmer	Anzahl	0
Leerwohnungs-ziffer	Zahl	1.84