

# Eckdaten des Kantons Solothurn



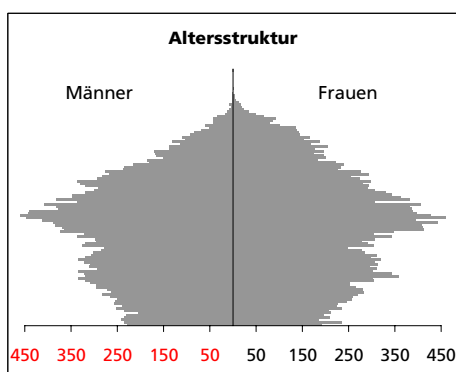
## Bezirk Wasseramt



Wasseramt

### Fläche 2004/2009

	Angabe	Wert
	in ha	7'663
• Wald, Gehölze	in ha	2'009
• Landwirtschaftliche Nutzfläche	in ha	3'605
• Siedlungsfläche	in ha	1'933
• Unproduktive Flächen	in ha	116

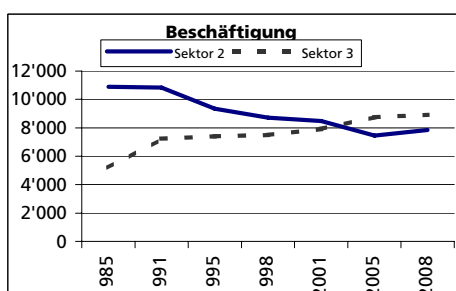


### Ständige Wohnbevölkerung 31.12.2010

	Anzahl	Wert
		48'571
• Frauen	in %	50.4
• Männer	in %	49.6
• Staatsangehörigkeit Ausland	in %	23.0
• Schweizer	in %	77.0

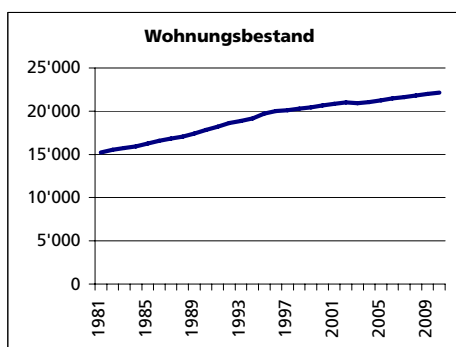
### Alterstruktur 31.12.2010

• 0-19jährig	in %	20.5
• 20-39jährig	in %	25.4
• 40-64jährig	in %	37.3
• 65-79jährig	in %	12.2
• 80jährig und älter	in %	4.6



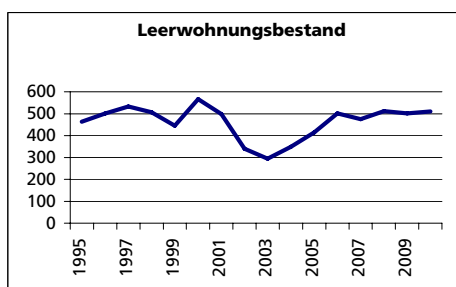
### Beschäftigte (Voll- und Teilzeit) 2008

	Anzahl	Wert
		17'365
1. Sektor	in %	3.4
2. Sektor	in %	45.2
3. Sektor	in %	51.4
Beschäftigte Frauen	in %	60.4
Beschäftigte Männer	in %	39.6



### Wohnungsbau 2009

Neuerstellte Wohngebäude	Anzahl	96
davon Einfamilienhäuser	Anzahl	81
Neuerstellte Wohnungen	Anzahl	140
• mit 1 Zimmer	Anzahl	1
• mit 2 Zimmer	Anzahl	10
• mit 3 Zimmer	Anzahl	19
• mit 4 Zimmer	Anzahl	50
• mit 5 Zimmer	Anzahl	46
• mit 6+ Zimmer	Anzahl	14



### Wohnungsbestand Total 2009

Anzahl 22'139

### Leerwohnungsbestand 1.6.2010

	Anzahl	510
• mit 1 Zimmer	Anzahl	36
• mit 2 Zimmer	Anzahl	69
• mit 3 Zimmer	Anzahl	198
• mit 4 Zimmer	Anzahl	157
• mit 5 Zimmer	Anzahl	33
• mit 6+ Zimmer	Anzahl	17
Leerwohnungsnummer	Zahl	2.30