

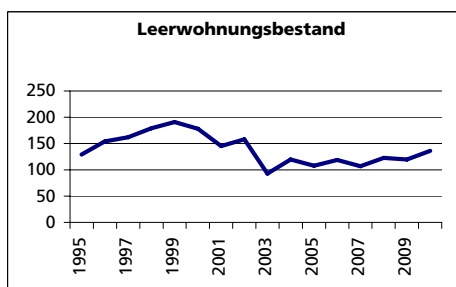
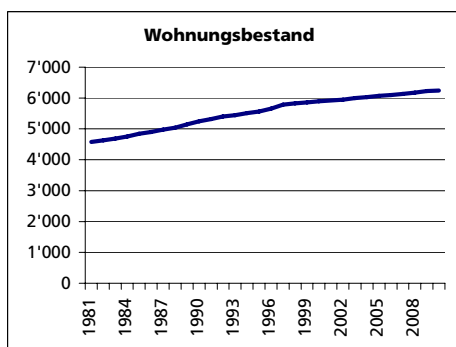
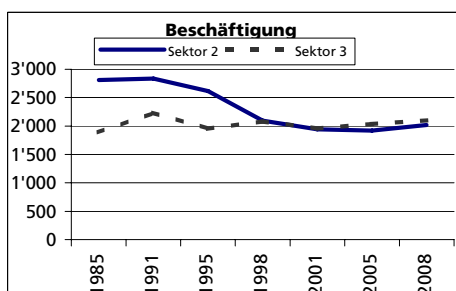
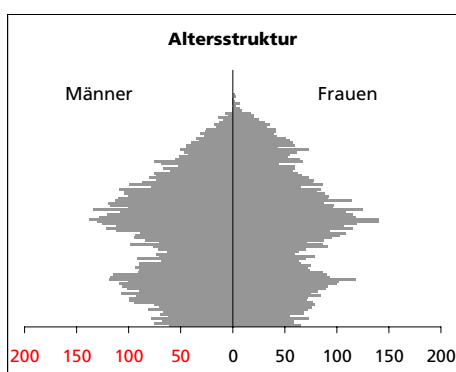
# Eckdaten des Kantons Solothurn



## Bezirk Thal



Thal



### Fläche 2004/2009

- Wald, Gehölze
- Landwirtschaftliche Nutzfläche
- Siedlungsfläche
- Unproduktive Flächen

Angabe	Wert
in ha	13'934
in ha	7'274
in ha	5'791
in ha	803
in ha	66

### Ständige Wohnbevölkerung 31.12.2010

- Frauen
- Männer
- Staatsangehörigkeit Ausland
- Schweizer

Angabe	Wert
Anzahl	14'288
in %	48.9
in %	51.1
in %	17.4
in %	82.6

### Alterstruktur 31.12.2010

- 0-19jährig
- 20-39jährig
- 40-64jährig
- 65-79jährig
- 80jährig und älter

Angabe	Wert
in %	22.6
in %	23.6
in %	36.5
in %	12.1
in %	5.2

### Beschäftigte (Voll- und Teilzeit) 2008

- 1. Sektor
- 2. Sektor
- 3. Sektor

- Beschäftigte Frauen
- Beschäftigte Männer

Angabe	Wert
Anzahl	4'733
in %	13.1
in %	42.6
in %	44.3
in %	58.8
in %	41.2

### Wohnungsbau 2009

- Neuerstellte Wohngebäude
- davon Einfamilienhäuser
- Neuerstellte Wohnungen
- mit 1 Zimmer
- mit 2 Zimmer
- mit 3 Zimmer
- mit 4 Zimmer
- mit 5 Zimmer
- mit 6+ Zimmer

Angabe	Wert
Anzahl	20
Anzahl	19
Anzahl	21
Anzahl	0
Anzahl	0
Anzahl	0
Anzahl	6
Anzahl	9
Anzahl	6

### Wohnungsbestand Total 2009

### Leerwohnungsbestand 1.6.2010

- mit 1 Zimmer
- mit 2 Zimmer
- mit 3 Zimmer
- mit 4 Zimmer
- mit 5 Zimmer
- mit 6+ Zimmer
- Leerwohnungsnummer

Angabe	Wert
Anzahl	6'244
Anzahl	136
Anzahl	11
Anzahl	19
Anzahl	27
Anzahl	47
Anzahl	29
Anzahl	3
Zahl	2.18