

Eckdaten des Kantons Solothurn

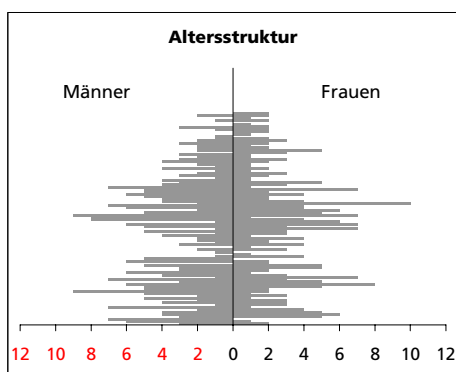


Gemeinde Aedermannsdorf

Bezirk Thal



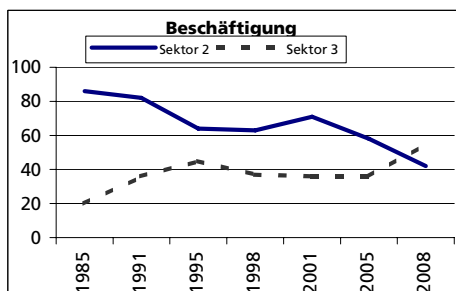
Aedermannsdorf



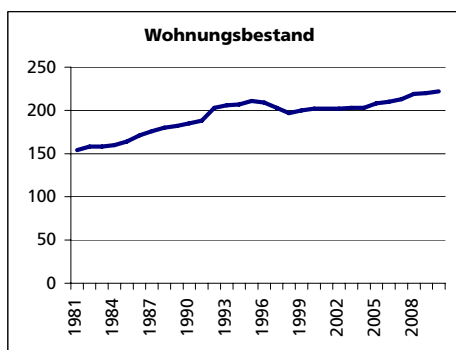
	Angabe	Wert
Fläche 2004/2009		
• Wald, Gehölze	in ha	1'289
• Landwirtschaftliche Nutzfläche	in ha	601
• Siedlungsfläche	in ha	637
• Unproduktive Flächen	in ha	47
	in ha	4

Ständige Wohnbevölkerung 31.12.2010	Anzahl	Wert
• Frauen	in %	562
• Männer	in %	47.0
	in %	53.0
• Staatsangehörigkeit Ausland	in %	2.3
• Schweizer	in %	97.7

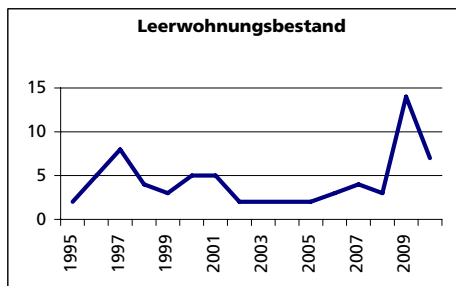
Alterstruktur 31.12.2010	in %	Wert
• 0-19jährig	in %	27.2
• 20-39jährig	in %	18.1
• 40-64jährig	in %	38.6
• 65-79jährig	in %	11.4
• 80jährig und älter	in %	4.6



Beschäftigte (Voll- und Teilzeit) 2008	Anzahl	Wert
1. Sektor	in %	147
2. Sektor	in %	34.0
3. Sektor	in %	28.6
	in %	37.4
Beschäftigte Frauen	in %	73.5
Beschäftigte Männer	in %	26.5



Wohnungsbau 2009	Anzahl	Wert
Neuerstellte Wohngebäude	Anzahl	2
davon Einfamilienhäuser	Anzahl	2
Neuerstellte Wohnungen	Anzahl	2
• mit 1 Zimmer	Anzahl	0
• mit 2 Zimmer	Anzahl	0
• mit 3 Zimmer	Anzahl	0
• mit 4 Zimmer	Anzahl	0
• mit 5 Zimmer	Anzahl	1
• mit 6+ Zimmer	Anzahl	1



Wohnungsbestand Total 2009	Anzahl	Wert
	Anzahl	222
Leerwohnungsbestand 1.6.2010	Anzahl	7
• mit 1 Zimmer	Anzahl	0
• mit 2 Zimmer	Anzahl	0
• mit 3 Zimmer	Anzahl	0
• mit 4 Zimmer	Anzahl	5
• mit 5 Zimmer	Anzahl	2
• mit 6+ Zimmer	Anzahl	0
Leerwohnungs-ziffer	Zahl	3.15