

Eckdaten des Kantons Solothurn

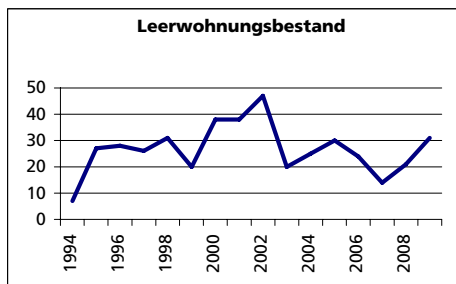
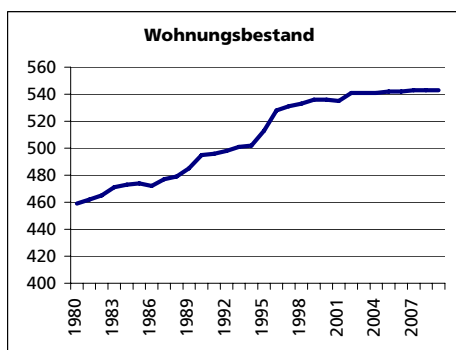
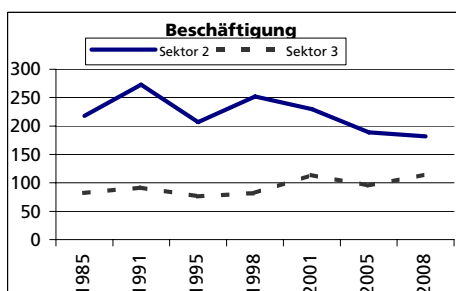
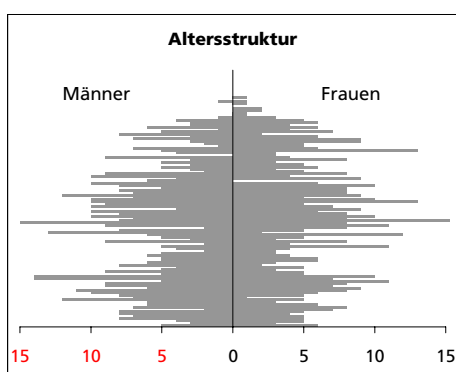


Gemeinde Welschenrohr

Bezirk Thal



Welschenrohr



Fläche 2004/2009

- Wald, Gehölze
- Landwirtschaftliche Nutzfläche
- Siedlungsfläche
- Unproduktive Flächen

Angabe	Wert
in ha	1'297
in ha	758
in ha	461
in ha	64
in ha	14

Ständige Wohnbevölkerung 31.12.2009

- Frauen
- Männer
- Staatsangehörigkeit Ausland
- Schweizer

Angabe	Wert
Anzahl	1'142
in %	49.6
in %	50.4
in %	7.9
in %	92.1

Alterstruktur 31.12.2009

- 0-19jährig
- 20-39jährig
- 40-64jährig
- 65-79jährig
- 80jährig und älter

Angabe	Wert
in %	22.6
in %	20.2
in %	35.3
in %	12.9
in %	9.0

Beschäftigte (Voll- und Teilzeit) 2008

- 1. Sektor
- 2. Sektor
- 3. Sektor

Beschäftigte Frauen
Beschäftigte Männer

Angabe	Wert
Anzahl	341
in %	12.9
in %	53.4
in %	33.7
in %	56.0
in %	44.0

Wohnungsbau 2009

- Neuerstellte Wohngebäude
- davon Einfamilienhäuser
- Neuerstellte Wohnungen
- mit 1 Zimmer
- mit 2 Zimmer
- mit 3 Zimmer
- mit 4 Zimmer
- mit 5 Zimmer
- mit 6+ Zimmer

Angabe	Wert
Anzahl	0
Anzahl	0
Anzahl	0
Anzahl	0
Anzahl	0
Anzahl	0
Anzahl	0
Anzahl	0

Wohnungsbestand Total 2009

Leerwohnungsbestand 1.6.2009

- mit 1 Zimmer
- mit 2 Zimmer
- mit 3 Zimmer
- mit 4 Zimmer
- mit 5 Zimmer
- mit 6+ Zimmer

Leerwohnungsnummer

Angabe	Wert
Anzahl	543
Anzahl	31
Anzahl	4
Anzahl	4
Anzahl	5
Anzahl	9
Anzahl	7
Anzahl	2
Zahl	5.71