

Eckdaten des Kantons Solothurn

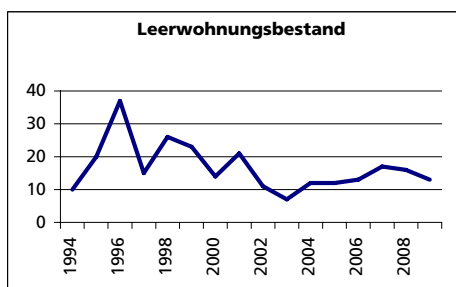
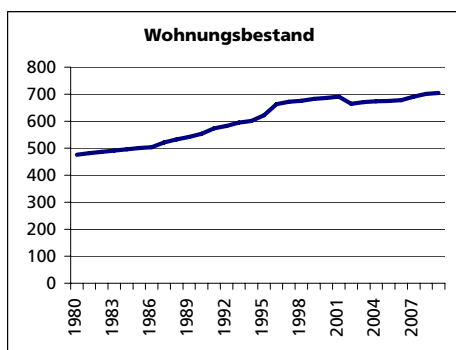
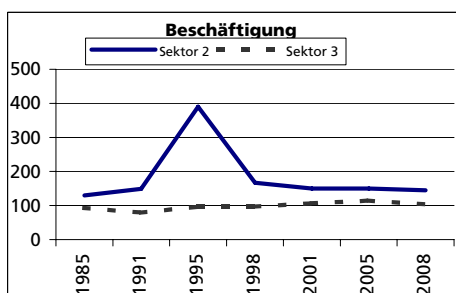
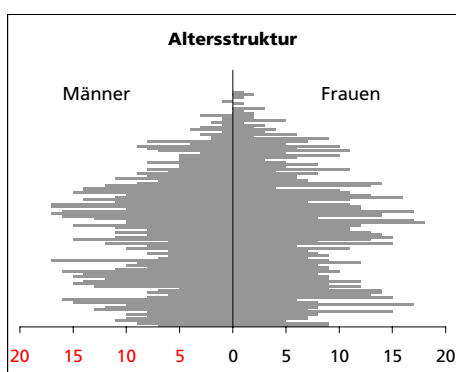


Gemeinde Laupersdorf

Bezirk Thal



Laupersdorf



Fläche 2004/2009

- Wald, Gehölze
- Landwirtschaftliche Nutzfläche
- Siedlungsfläche
- Unproduktive Flächen

| Angabe | Wert |
|--------|-------|
| in ha | 1'552 |
| in ha | 723 |
| in ha | 736 |
| in ha | 90 |
| in ha | 3 |

Ständige Wohnbevölkerung 31.12.2009

- Frauen
- Männer
- Staatsangehörigkeit Ausland
- Schweizer

| Angabe | Wert |
|--------|-------|
| Anzahl | 1'682 |
| in % | 50.1 |
| in % | 49.9 |
| in % | 10.8 |
| in % | 89.2 |

Alterstruktur 31.12.2009

- 0-19jährig
- 20-39jährig
- 40-64jährig
- 65-79jährig
- 80jährig und älter

| Angabe | Wert |
|--------|------|
| in % | 24.3 |
| in % | 24.1 |
| in % | 35.4 |
| in % | 11.8 |
| in % | 4.4 |

Beschäftigte (Voll- und Teilzeit) 2008

- 1. Sektor
- 2. Sektor
- 3. Sektor
- Beschäftigte Frauen
- Beschäftigte Männer

| Angabe | Wert |
|--------|------|
| Anzahl | 338 |
| in % | 26.6 |
| in % | 42.9 |
| in % | 30.5 |
| in % | 63.0 |
| in % | 37.0 |

Wohnungsbau 2009

- Neuerstellte Wohngebäude
- davon Einfamilienhäuser
- Neuerstellte Wohnungen
- mit 1 Zimmer
- mit 2 Zimmer
- mit 3 Zimmer
- mit 4 Zimmer
- mit 5 Zimmer
- mit 6+ Zimmer

| Angabe | Wert |
|--------|------|
| Anzahl | 4 |
| Anzahl | 4 |
| Anzahl | 4 |
| Anzahl | 0 |
| Anzahl | 0 |
| Anzahl | 0 |
| Anzahl | 2 |
| Anzahl | 2 |
| Anzahl | 0 |

Wohnungsbestand Total 2009

| Angabe | Wert |
|--------|------|
| Anzahl | 705 |

Leerwohnungsbestand 1.6.2009

- mit 1 Zimmer
- mit 2 Zimmer
- mit 3 Zimmer
- mit 4 Zimmer
- mit 5 Zimmer
- mit 6+ Zimmer
- Leerwohnungsnummer

| Angabe | Wert |
|--------|------|
| Anzahl | 13 |
| Anzahl | 0 |
| Anzahl | 1 |
| Anzahl | 0 |
| Anzahl | 8 |
| Anzahl | 3 |
| Anzahl | 1 |
| Zahl | 1.85 |