

Eckdaten des Kantons Solothurn

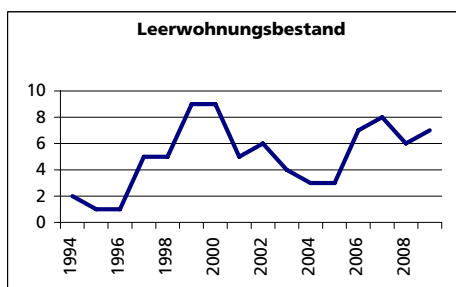
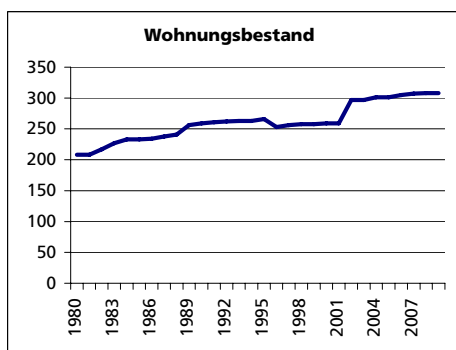
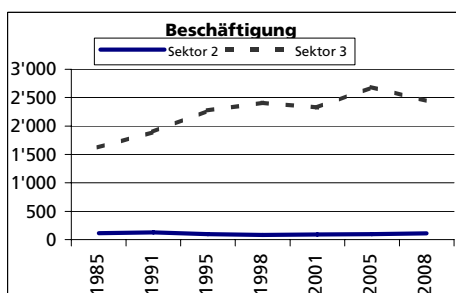
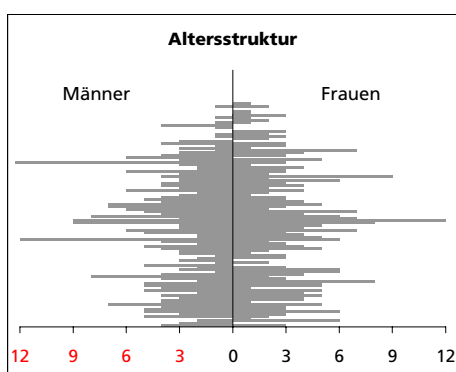


Gemeinde Holderbank

Bezirk Thal



Holderbank



Fläche 2004/2009

- Wald, Gehölze
- Landwirtschaftliche Nutzfläche
- Siedlungsfläche
- Unproduktive Flächen

Angabe	Wert
in ha	779
in ha	384
in ha	344
in ha	48
in ha	3

Ständige Wohnbevölkerung 31.12.2009

- Frauen
- Männer
- Staatsangehörigkeit Ausland
- Schweizer

Angabe	Wert
Anzahl	652
in %	48.8
in %	51.2
in %	12.6
in %	87.4

Alterstruktur 31.12.2009

- 0-19jährig
- 20-39jährig
- 40-64jährig
- 65-79jährig
- 80jährig und älter

Angabe	Wert
in %	23.0
in %	20.7
in %	36.2
in %	15.2
in %	4.9

Beschäftigte (Voll- und Teilzeit) 2008

- 1. Sektor
- 2. Sektor
- 3. Sektor

Beschäftigte Frauen
Beschäftigte Männer

Angabe	Wert
Anzahl	209
in %	16.7
in %	52.2
in %	31.1
in %	53.1
in %	46.9

Wohnungsbau 2009

- Neuerstellte Wohngebäude
- davon Einfamilienhäuser
- Neuerstellte Wohnungen
- mit 1 Zimmer
- mit 2 Zimmer
- mit 3 Zimmer
- mit 4 Zimmer
- mit 5 Zimmer
- mit 6+ Zimmer

Angabe	Wert
Anzahl	0
Anzahl	0
Anzahl	0
Anzahl	0
Anzahl	0
Anzahl	0
Anzahl	0
Anzahl	0

Wohnungsbestand Total 2009

Leerwohnungsbestand 1.6.2009

- mit 1 Zimmer
- mit 2 Zimmer
- mit 3 Zimmer
- mit 4 Zimmer
- mit 5 Zimmer
- mit 6+ Zimmer

Leerwohnungsnummer

Angabe	Wert
Anzahl	308
Anzahl	7
Anzahl	0
Anzahl	1
Anzahl	0
Anzahl	3
Anzahl	3
Anzahl	0
Zahl	2.27