

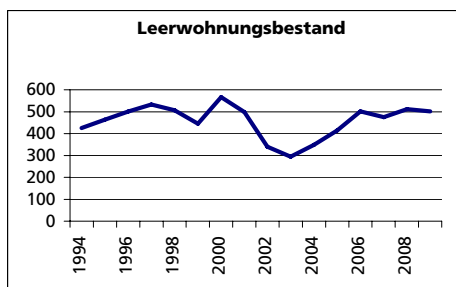
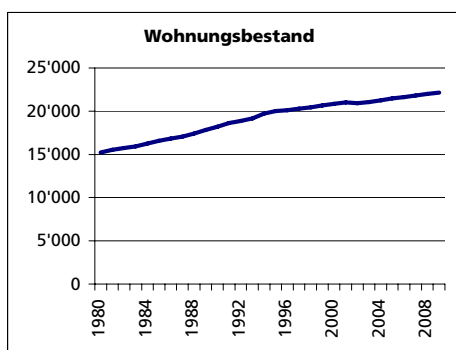
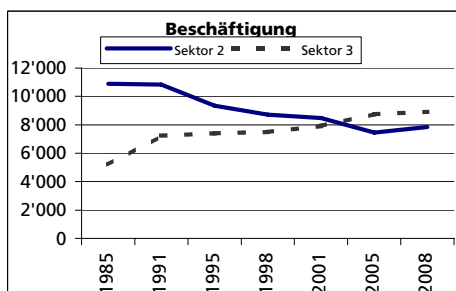
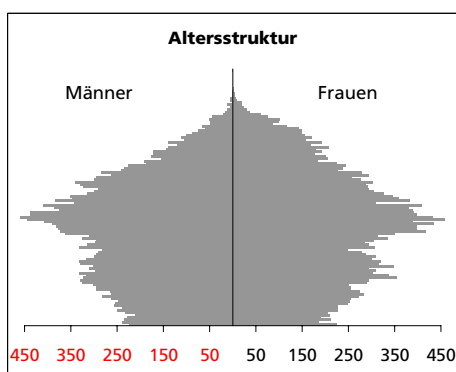
Eckdaten des Kantons Solothurn



Bezirk Wasseramt



Wasseramt



Fläche 2004/2009

- Wald, Gehölze
- Landwirtschaftliche Nutzfläche
- Siedlungsfläche
- Unproduktive Flächen

Angabe	Wert
in ha	7'663
in ha	2'009
in ha	3'605
in ha	1'933
in ha	116

Ständige Wohnbevölkerung 31.12.2009

- Frauen
- Männer
- Staatsangehörigkeit Ausland
- Schweizer

Angabe	Wert
Anzahl	48'483
in %	50.5
in %	49.5
in %	22.9
in %	77.1

Alterstruktur 31.12.2009

- 0-19jährig
- 20-39jährig
- 40-64jährig
- 65-79jährig
- 80jährig und älter

Angabe	Wert
in %	20.8
in %	25.7
in %	37.1
in %	11.9
in %	4.6

Beschäftigte (Voll- und Teilzeit) 2008

- 1. Sektor
- 2. Sektor
- 3. Sektor
- Beschäftigte Frauen
- Beschäftigte Männer

Angabe	Wert
Anzahl	17'365
in %	3.4
in %	45.2
in %	51.4
in %	60.4
in %	39.6

Wohnungsbau 2009

- Neuerstellte Wohngebäude
- davon Einfamilienhäuser
- Neuerstellte Wohnungen
- mit 1 Zimmer
- mit 2 Zimmer
- mit 3 Zimmer
- mit 4 Zimmer
- mit 5 Zimmer
- mit 6+ Zimmer

Angabe	Wert
Anzahl	96
Anzahl	81
Anzahl	140
Anzahl	1
Anzahl	10
Anzahl	19
Anzahl	50
Anzahl	46
Anzahl	14

Wohnungsbestand Total 2009

Angabe	Wert
Anzahl	22'139

Leerwohnungsbestand 1.6.2009

- mit 1 Zimmer
- mit 2 Zimmer
- mit 3 Zimmer
- mit 4 Zimmer
- mit 5 Zimmer
- mit 6+ Zimmer
- Leerwohnungsnummer

Angabe	Wert
Anzahl	502
Anzahl	33
Anzahl	71
Anzahl	178
Anzahl	158
Anzahl	50
Anzahl	12
Zahl	2.28