

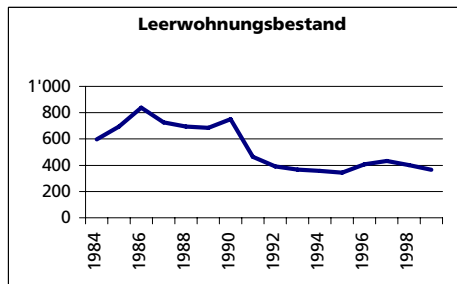
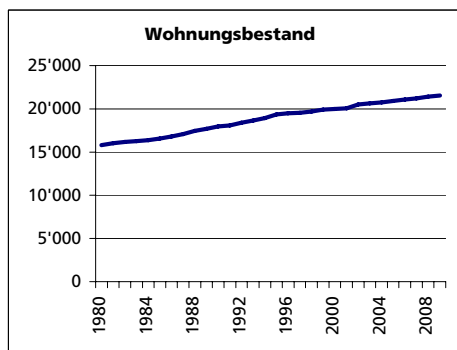
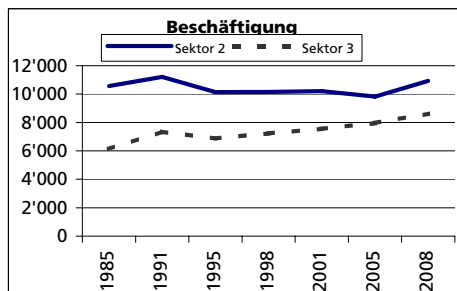
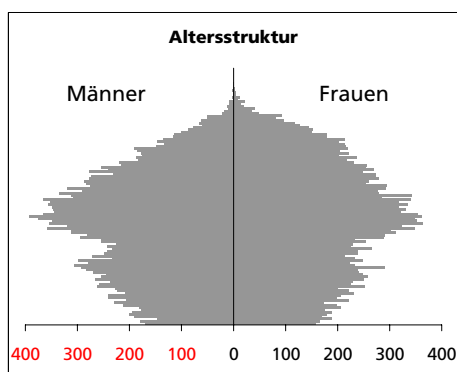
Eckdaten des Kantons Solothurn



Bezirk Lebern



Lebern



Fläche 2004/2009

- Wald, Gehölze
- Landwirtschaftliche Nutzfläche
- Siedlungsfläche
- Unproduktive Flächen

Angabe	Wert
in ha	11'728
in ha	5'123
in ha	4'697
in ha	1'689
in ha	219

Ständige Wohnbevölkerung 31.12.2009

- Frauen
- Männer
- Staatsangehörigkeit Ausland
- Schweizer

Angabe	Wert
Anzahl	43'314
in %	50.4
in %	49.6
in %	20.2
in %	79.8

Alterstruktur 31.12.2009

- 0-19jährig
- 20-39jährig
- 40-64jährig
- 65-79jährig
- 80jährig und älter

Angabe	Wert
in %	19.2
in %	23.9
in %	36.9
in %	14.5
in %	5.6

Beschäftigte (Voll- und Teilzeit) 2008

1. Sektor
2. Sektor
3. Sektor

Beschäftigte Frauen
Beschäftigte Männer

Angabe	Wert
Anzahl	20'190
in %	3.1
in %	54.2
in %	42.7
in %	58.9
in %	41.1

Wohnungsbau 2009

- Neuerstellte Wohngebäude
- davon Einfamilienhäuser
- Neuerstellte Wohnungen
- mit 1 Zimmer
- mit 2 Zimmer
- mit 3 Zimmer
- mit 4 Zimmer
- mit 5 Zimmer
- mit 6+ Zimmer

Angabe	Wert
Anzahl	81
Anzahl	68
Anzahl	124
Anzahl	0
Anzahl	1
Anzahl	6
Anzahl	46
Anzahl	47
Anzahl	24

Wohnungsbestand Total 2009

Leerwohnungsbestand 1.6.2009

- mit 1 Zimmer
- mit 2 Zimmer
- mit 3 Zimmer
- mit 4 Zimmer
- mit 5 Zimmer
- mit 6+ Zimmer

Leerwohnungsziffer

Angabe	Wert
Anzahl	21'535
Anzahl	365
Anzahl	17
Anzahl	66
Anzahl	148
Anzahl	96
Anzahl	31
Anzahl	7
Zahl	1.70