

Eckdaten des Kantons Solothurn

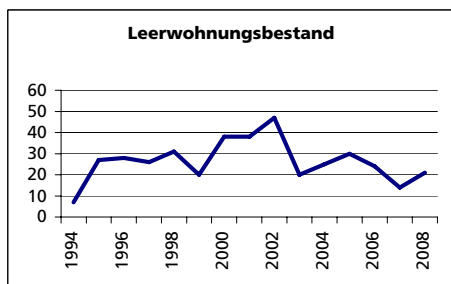
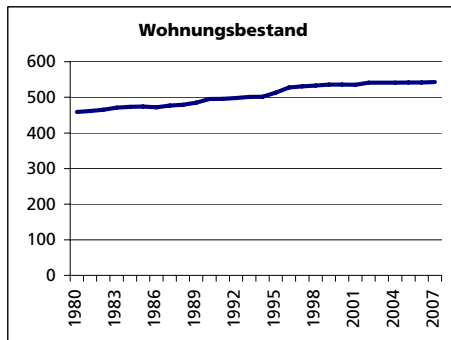
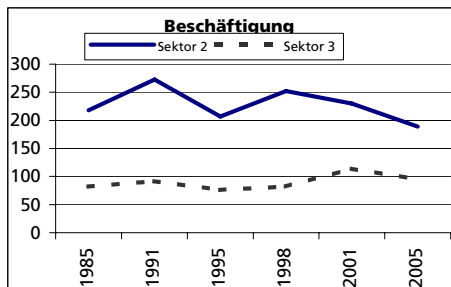
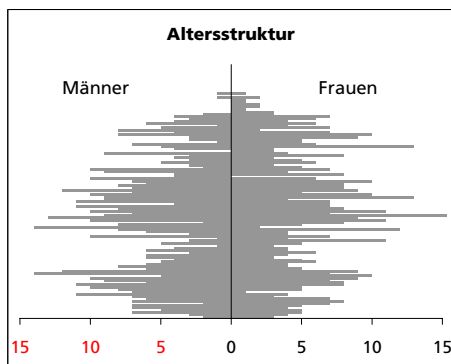


Gemeinde Welschenrohr

Bezirk Thal



Welschenrohr



Fläche 1994

- Wald, Gehölze
- Landwirtschaftliche Nutzfläche
- Siedlungsfläche
- Unproduktive Flächen

Angabe	Wert
in ha	1297
in ha	761
in ha	458
in ha	63
in ha	15

Ständige Wohnbevölkerung 31.12.2008

- Frauen
- Männer
- Staatsangehörigkeit Ausland
- Schweizer

Angabe	Wert
Anzahl	1'129
in %	50.0
in %	50.0
in %	7.9
in %	92.1

Alterstruktur 31.12.2008

- 0-19jährig
- 20-39jährig
- 40-64jährig
- 65-79jährig
- 80jährig und älter

Angabe	Wert
in %	22.9
in %	19.8
in %	35.5
in %	13.1
in %	8.7

Beschäftigte (Voll- und Teilzeit) 2005

- 1. Sektor
- 2. Sektor
- 3. Sektor
- Beschäftigte Frauen
- Beschäftigte Männer

Angabe	Wert
Anzahl	332
in %	14.5
in %	56.9
in %	28.6
in %	43.1
in %	56.9

Wohnungsbau 2007

- Neuerstellte Wohngebäude
- davon Einfamilienhäuser
- Neuerstellte Wohnungen
- mit 1 Zimmer
- mit 2 Zimmer
- mit 3 Zimmer
- mit 4 Zimmer
- mit 5 Zimmer
- mit 6+ Zimmer

Angabe	Wert
Anzahl	1
Anzahl	1
Anzahl	1
Anzahl	0
Anzahl	0
Anzahl	0
Anzahl	0
Anzahl	1
Anzahl	0

Wohnungsbestand Total 2007

Angabe	Wert
Anzahl	543

Leerwohnungsbestand 1.6.2008

- mit 1 Zimmer
- mit 2 Zimmer
- mit 3 Zimmer
- mit 4 Zimmer
- mit 5 Zimmer
- mit 6+ Zimmer

Angabe	Wert
Anzahl	21
Anzahl	0
Anzahl	1
Anzahl	3
Anzahl	15
Anzahl	2
Anzahl	0
Zahl	3.87

Leerwohnungsziffer