

# Eckdaten des Kantons Solothurn

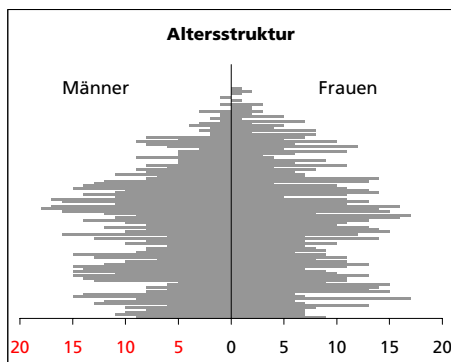


## Gemeinde Laupersdorf

Bezirk Thal



Laupersdorf



### Fläche 1994

- Wald, Gehölze
- Landwirtschaftliche Nutzfläche
- Siedlungsfläche
- Unproduktive Flächen

Angabe	Wert
in ha	1552
in ha	726
in ha	738
in ha	84
in ha	4

### Ständige Wohnbevölkerung 31.12.2008

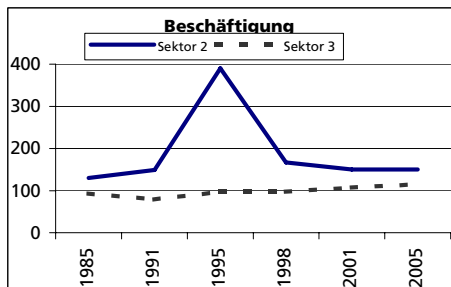
- Frauen
- Männer
- Staatsangehörigkeit Ausland
- Schweizer

Angabe	Wert
Anzahl	1'675
in %	50.3
in %	49.7
in %	10.5
in %	89.5

### Alterstruktur 31.12.2008

- 0-19jährig
- 20-39jährig
- 40-64jährig
- 65-79jährig
- 80jährig und älter

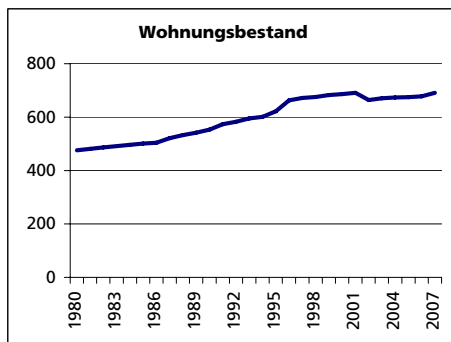
Angabe	Wert
in %	24.4
in %	24.8
in %	34.6
in %	11.7
in %	4.5



### Beschäftigte (Voll- und Teilzeit) 2005

- 1. Sektor
- 2. Sektor
- 3. Sektor
- Beschäftigte Frauen
- Beschäftigte Männer

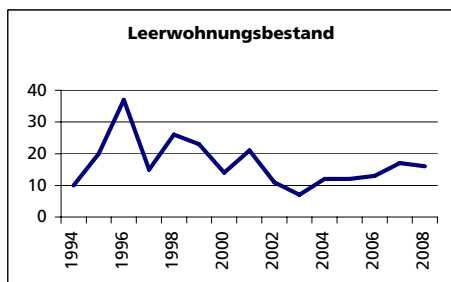
Angabe	Wert
Anzahl	359
in %	26.2
in %	41.8
in %	32.0
in %	38.7
in %	61.3



### Wohnungsbau 2007

- Neuerstellte Wohngebäude
- davon Einfamilienhäuser
- Neuerstellte Wohnungen
- mit 1 Zimmer
- mit 2 Zimmer
- mit 3 Zimmer
- mit 4 Zimmer
- mit 5 Zimmer
- mit 6+ Zimmer

Angabe	Wert
Anzahl	5
Anzahl	4
Anzahl	11
Anzahl	0
Anzahl	0
Anzahl	1
Anzahl	6
Anzahl	3
Anzahl	1



### Wohnungsbestand Total 2007

### Leerwohnungsbestand 1.6.2008

- mit 1 Zimmer
- mit 2 Zimmer
- mit 3 Zimmer
- mit 4 Zimmer
- mit 5 Zimmer
- mit 6+ Zimmer
- Leerwohnungsziffer

Angabe	Wert
Anzahl	691
Anzahl	16
Anzahl	0
Anzahl	1
Anzahl	0
Anzahl	6
Anzahl	7
Anzahl	2
Zahl	2.32