

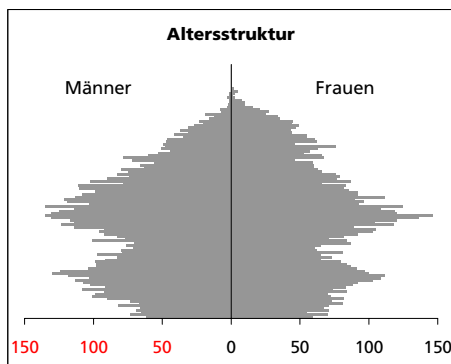
# Eckdaten des Kantons Solothurn



## Bezirk Thal



Thal



### Fläche 1994

- Wald, Gehölze
- Landwirtschaftliche Nutzfläche
- Siedlungsfläche
- Unproduktive Flächen

Angabe	Wert
in ha	13'933
in ha	7'329
in ha	5'823
in ha	728
in ha	53

### Ständige Wohnbevölkerung 31.12.2008

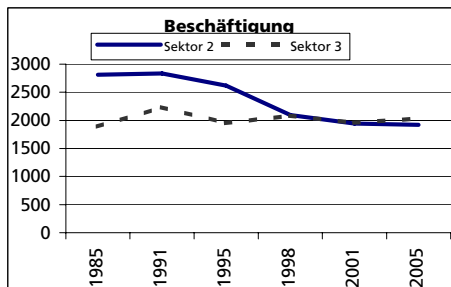
- Frauen
- Männer
- Staatsangehörigkeit Ausland
- Schweizer

Angabe	Wert
Anzahl	14'412
in %	48.8
in %	51.2
in %	17.1
in %	82.9

### Alterstruktur 31.12.2008

- 0-19jährig
- 20-39jährig
- 40-64jährig
- 65-79jährig
- 80jährig und älter

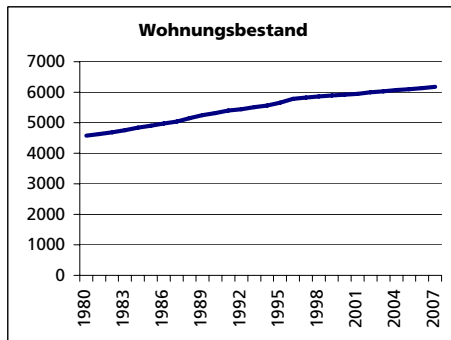
Angabe	Wert
in %	23.8
in %	23.9
in %	35.6
in %	11.8
in %	5.0



### Beschäftigte (Voll- und Teilzeit) 2005

- 1. Sektor
- 2. Sektor
- 3. Sektor
- Beschäftigte Frauen
- Beschäftigte Männer

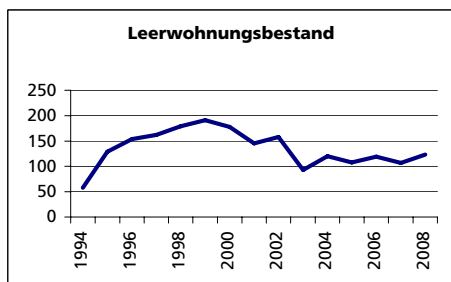
Angabe	Wert
Anzahl	4'618
in %	14.3
in %	41.6
in %	44.1
in %	40.4
in %	59.6



### Wohnungsbau 2007

- Neuerstellte Wohngebäude
- davon Einfamilienhäuser
- Neuerstellte Wohnungen
- mit 1 Zimmer
- mit 2 Zimmer
- mit 3 Zimmer
- mit 4 Zimmer
- mit 5 Zimmer
- mit 6+ Zimmer

Angabe	Wert
Anzahl	31
Anzahl	27
Anzahl	37
Anzahl	0
Anzahl	0
Anzahl	1
Anzahl	14
Anzahl	16
Anzahl	6



### Wohnungsbestand Total 2007

### Leerwohnungsbestand 1.6.2008

- mit 1 Zimmer
- mit 2 Zimmer
- mit 3 Zimmer
- mit 4 Zimmer
- mit 5 Zimmer
- mit 6+ Zimmer
- Leerwohnungsnummer

Angabe	Wert
Anzahl	6'174
Anzahl	123
Anzahl	5
Anzahl	16
Anzahl	22
Anzahl	40
Anzahl	29
Anzahl	11
Zahl	1.99