

Eckdaten des Kantons Solothurn

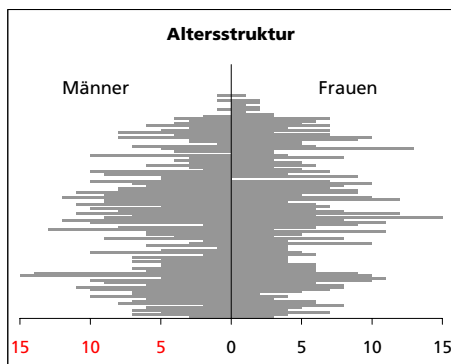


Gemeinde Welschenrohr

Bezirk Thal



Welschenrohr



Fläche 1994

- Wald, Gehölze
- Landwirtschaftliche Nutzfläche
- Siedlungsfläche
- Unproduktive Flächen

Angabe	Wert
in ha	1297
in ha	761
in ha	458
in ha	63
in ha	15

Ständige Wohnbevölkerung 31.12.2007

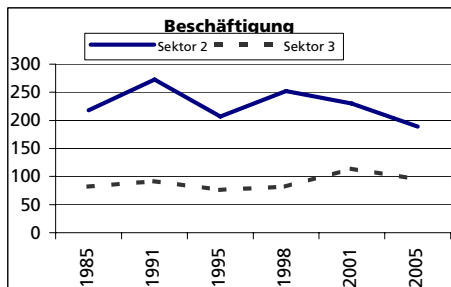
- Frauen
- Männer
- Staatsangehörigkeit Ausland
- Schweizer

Angabe	Wert
Anzahl	1'154
in %	49.8
in %	50.2
in %	8.3
in %	91.7

Alterstruktur 31.12.2007

- 0-19jährig
- 20-39jährig
- 40-64jährig
- 65-79jährig
- 80jährig und älter

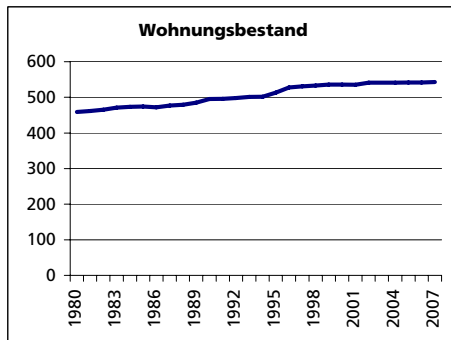
Angabe	Wert
in %	24.4
in %	19.6
in %	34.6
in %	13.3
in %	8.1



Beschäftigte (Voll- und Teilzeit) 2005

- 1. Sektor
- 2. Sektor
- 3. Sektor
- Beschäftigte Frauen
- Beschäftigte Männer

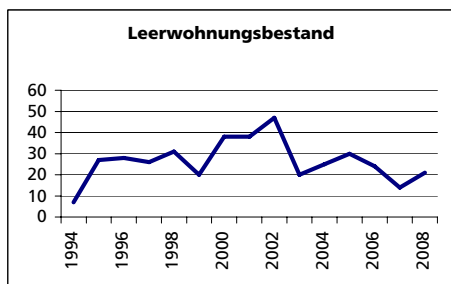
Angabe	Wert
Anzahl	332
in %	14.5
in %	56.9
in %	28.6
in %	43.1
in %	56.9



Wohnungsbau 2007

- Neuerstellte Wohngebäude
- davon Einfamilienhäuser
- Neuerstellte Wohnungen
- mit 1 Zimmer
- mit 2 Zimmer
- mit 3 Zimmer
- mit 4 Zimmer
- mit 5 Zimmer
- mit 6+ Zimmer

Angabe	Wert
Anzahl	1
Anzahl	1
Anzahl	1
Anzahl	0
Anzahl	0
Anzahl	0
Anzahl	0
Anzahl	1
Anzahl	0



Wohnungsbestand Total 2007

Leerwohnungsbestand 1.6.2008

- mit 1 Zimmer
- mit 2 Zimmer
- mit 3 Zimmer
- mit 4 Zimmer
- mit 5 Zimmer
- mit 6+ Zimmer
- Leerwohnungsziffer

Angabe	Wert
Anzahl	543
Anzahl	21
Anzahl	0
Anzahl	1
Anzahl	3
Anzahl	15
Anzahl	2
Anzahl	0
Zahl	3.87