

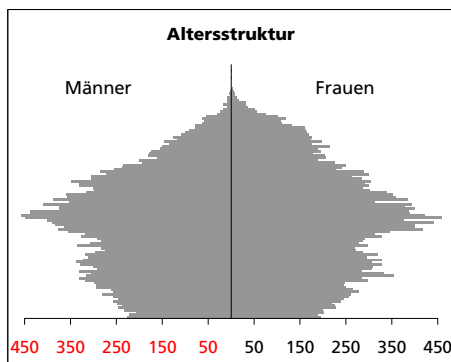
Eckdaten des Kantons Solothurn



Bezirk Wasseramt



Wasseramt



Fläche 1994

- Wald, Gehölze
- Landwirtschaftliche Nutzfläche
- Siedlungsfläche
- Unproduktive Flächen

Angabe	Wert
in ha	7'662
in ha	2'039
in ha	3'773
in ha	1'755
in ha	95

Ständige Wohnbevölkerung 31.12.2007

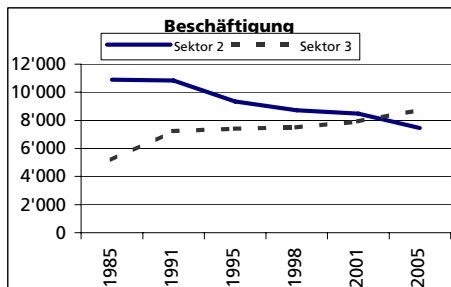
- Frauen
- Männer
- Staatsangehörigkeit Ausland
- Schweizer

Angabe	Wert
Anzahl	48'109
in %	50.5
in %	49.5
in %	22.5
in %	77.5

Alterstruktur 31.12.2007

- 0-19jährig
- 20-39jährig
- 40-64jährig
- 65-79jährig
- 80jährig und älter

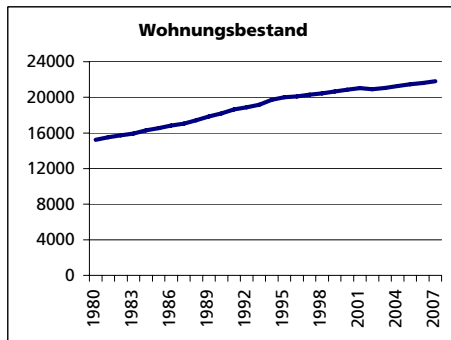
Angabe	Wert
in %	21.5
in %	26.2
in %	36.5
in %	11.4
in %	4.4



Beschäftigte (Voll- und Teilzeit) 2005

- 1. Sektor
- 2. Sektor
- 3. Sektor
- Beschäftigte Frauen
- Beschäftigte Männer

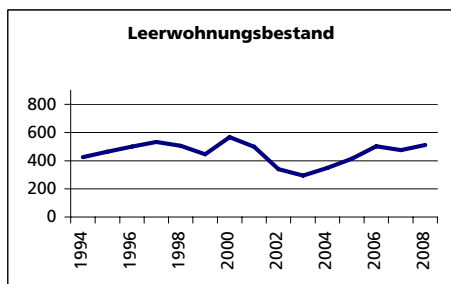
Angabe	Wert
Anzahl	17'014
in %	4.7
in %	43.9
in %	51.5
in %	38.3
in %	61.7



Wohnungsbau 2007

- Neuerstellte Wohngebäude
- davon Einfamilienhäuser
- Neuerstellte Wohnungen
- mit 1 Zimmer
- mit 2 Zimmer
- mit 3 Zimmer
- mit 4 Zimmer
- mit 5 Zimmer
- mit 6+ Zimmer

Angabe	Wert
Anzahl	118
Anzahl	99
Anzahl	168
Anzahl	1
Anzahl	8
Anzahl	5
Anzahl	59
Anzahl	73
Anzahl	22



Wohnungsbestand Total 2007

Leerwohnungsbestand 1.6.2008

- mit 1 Zimmer
- mit 2 Zimmer
- mit 3 Zimmer
- mit 4 Zimmer
- mit 5 Zimmer
- mit 6+ Zimmer
- Leerwohnungsnummer

Angabe	Wert
Anzahl	21'802
Anzahl	511
Anzahl	40
Anzahl	72
Anzahl	187
Anzahl	157
Anzahl	41
Anzahl	14
Zahl	2.34