

# Eckdaten des Kantons Solothurn

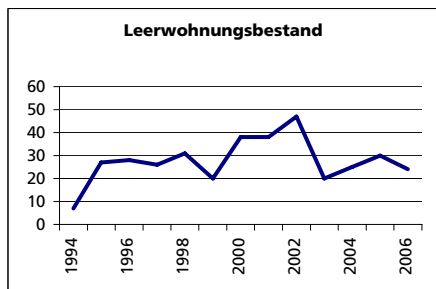
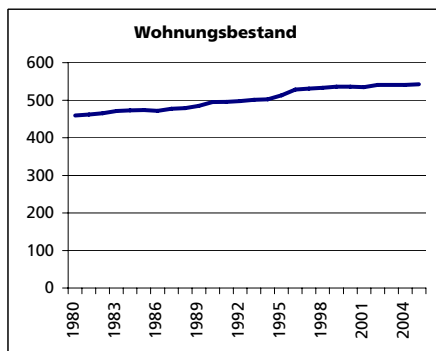
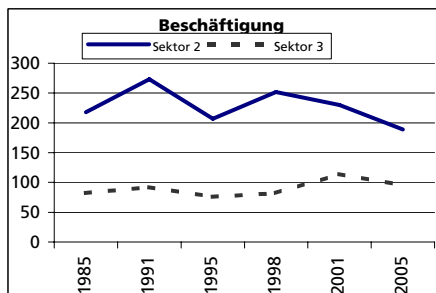
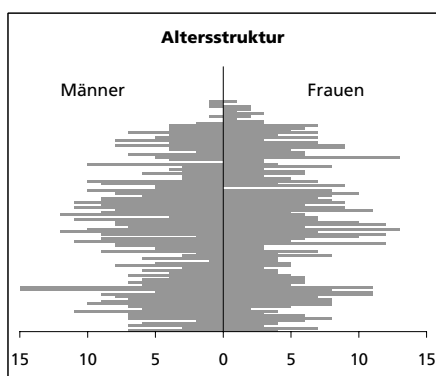


## Gemeinde Welschenrohr

Bezirk Thal



Welschenrohr



### Fläche 1994

	Angabe	Wert
Fläche 1994	in ha	1297
• Wald, Gehölze	in ha	761
• Landwirtschaftliche Nutzfläche	in ha	458
• Siedlungsfläche	in ha	63
• Unproduktive Flächen	in ha	15

### Ständige Wohnbevölkerung 31.12.2006

	Angabe	Wert
Ständige Wohnbevölkerung 31.12.2006	Anzahl	1'153
• Frauen	in %	49.7
• Männer	in %	50.3
• Staatsangehörigkeit Ausland	in %	7.8
• Schweizer	in %	92.2

### Alterstruktur 31.12.2006

• 0-19jährig	in %	24.5
• 20-39jährig	in %	19.4
• 40-64jährig	in %	34.3
• 65-79jährig	in %	14.1
• 80jährig und älter	in %	7.6

### Beschäftigte (Voll- und Teilzeit) 2005

	Angabe	Wert
Beschäftigte (Voll- und Teilzeit) 2005	Anzahl	332
1. Sektor	in %	14.5
2. Sektor	in %	56.9
3. Sektor	in %	28.6
Beschäftigte Frauen	in %	43.1
Beschäftigte Männer	in %	56.9

### Wohnungsbau 2005

Neuerstellte Wohngebäude	Anzahl	1
davon Einfamilienhäuser	Anzahl	1
Neuerstellte Wohnungen	Anzahl	1
• mit 1 Zimmer	Anzahl	0
• mit 2 Zimmer	Anzahl	0
• mit 3 Zimmer	Anzahl	0
• mit 4 Zimmer	Anzahl	0
• mit 5 Zimmer	Anzahl	1
• mit 6+ Zimmer	Anzahl	0

### Wohnungsbestand Total 2005

Wohnungsbestand Total 2005	Anzahl	542
Leerwohnungsbestand 1.6.2006	Anzahl	24
• mit 1 Zimmer	Anzahl	6
• mit 2 Zimmer	Anzahl	2
• mit 3 Zimmer	Anzahl	2
• mit 4 Zimmer	Anzahl	10
• mit 5 Zimmer	Anzahl	4
• mit 6+ Zimmer	Anzahl	0
Leerwohnungs-ziffer	Zahl	4.43