

Eckdaten des Kantons Solothurn

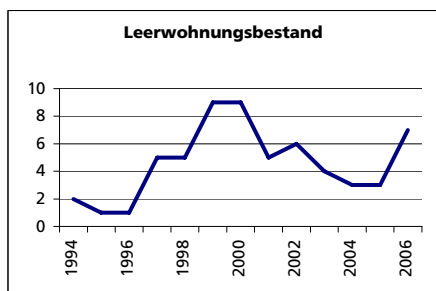
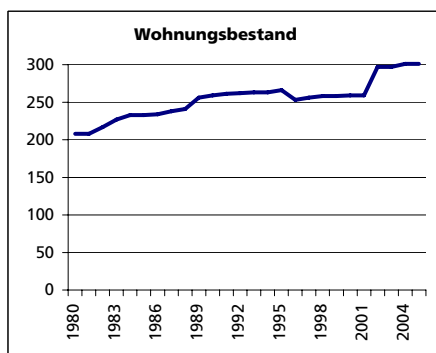
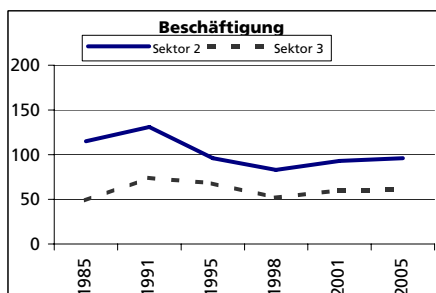
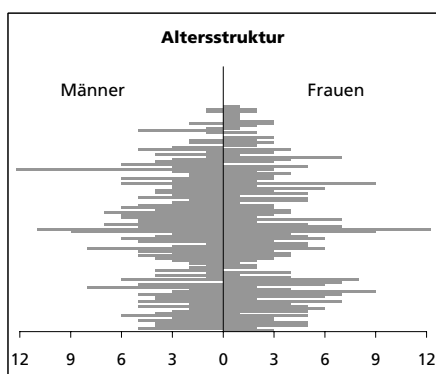


Gemeinde Holderbank

Bezirk Thal



Holderbank



	Angabe	Wert
Fläche 1994	in ha	779
• Wald, Gehölze	in ha	377
• Landwirtschaftliche Nutzfläche	in ha	361
• Siedlungsfläche	in ha	40
• Unproduktive Flächen	in ha	1

	Angabe	Wert
Ständige Wohnbevölkerung 31.12.2006	Anzahl	675
• Frauen	in %	50.7
• Männer	in %	49.3
• Staatsangehörigkeit Ausland	in %	11.3
• Schweizer	in %	88.7

	Angabe	Wert
Alterstruktur 31.12.2006		
• 0-19jährig	in %	25.0
• 20-39jährig	in %	21.2
• 40-64jährig	in %	34.8
• 65-79jährig	in %	14.1
• 80jährig und älter	in %	4.9

	Angabe	Wert
Beschäftigte (Voll- und Teilzeit) 2005	Anzahl	189
1. Sektor	in %	16.9
2. Sektor	in %	50.8
3. Sektor	in %	32.3
Beschäftigte Frauen	in %	39.7
Beschäftigte Männer	in %	60.3

	Angabe	Wert
Wohnungsbau 2005		
Neuerstellte Wohngebäude	Anzahl	0
davon Einfamilienhäuser	Anzahl	0
Neuerstellte Wohnungen	Anzahl	0
• mit 1 Zimmer	Anzahl	0
• mit 2 Zimmer	Anzahl	0
• mit 3 Zimmer	Anzahl	0
• mit 4 Zimmer	Anzahl	0
• mit 5 Zimmer	Anzahl	0
• mit 6+ Zimmer	Anzahl	0

	Angabe	Wert
Wohnungsbestand Total 2005	Anzahl	301

	Angabe	Wert
Leerwohnungsbestand 1.6.2006	Anzahl	7
• mit 1 Zimmer	Anzahl	0
• mit 2 Zimmer	Anzahl	3
• mit 3 Zimmer	Anzahl	3
• mit 4 Zimmer	Anzahl	1
• mit 5 Zimmer	Anzahl	0
• mit 6+ Zimmer	Anzahl	0
Leerwohnungs-ziffer	Zahl	2.33