

Eckdaten des Kantons Solothurn

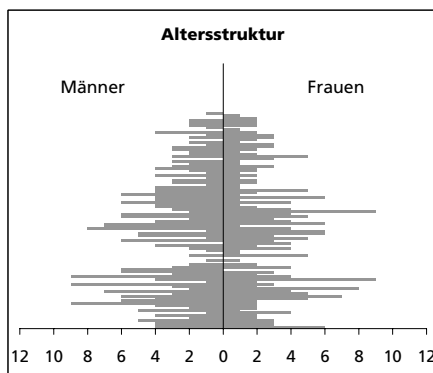


Gemeinde Aedermannsdorf

Bezirk Thal



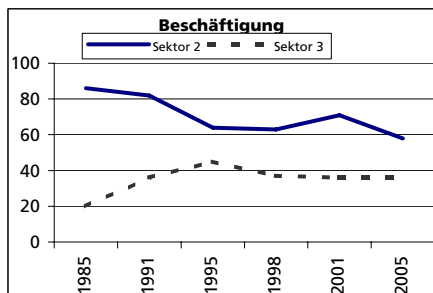
Aedermannsdorf



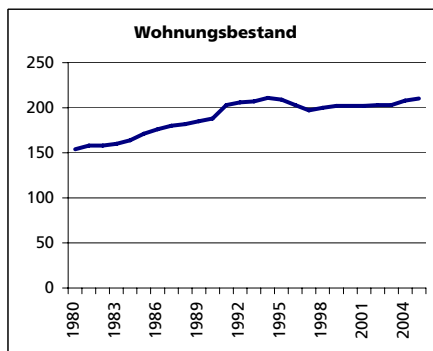
	Angabe	Wert
Fläche 1994	in ha	1288
• Wald, Gehölze	in ha	606
• Landwirtschaftliche Nutzfläche	in ha	638
• Siedlungsfläche	in ha	41
• Unproduktive Flächen	in ha	3

	Angabe	Wert
Ständige Wohnbevölkerung 31.12.2006	Anzahl	543
• Frauen	in %	46.8
• Männer	in %	53.2
• Staatsangehörigkeit Ausland	in %	1.8
• Schweizer	in %	98.2

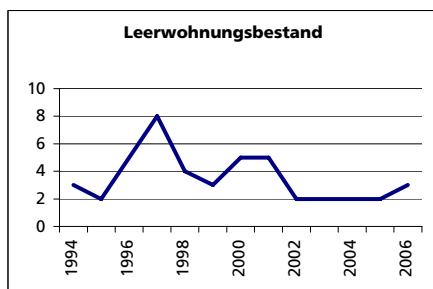
	Angabe	Wert
Alterstruktur 31.12.2006		
• 0-19jährig	in %	28.2
• 20-39jährig	in %	21.9
• 40-64jährig	in %	32.6
• 65-79jährig	in %	12.2
• 80jährig und älter	in %	5.2



	Angabe	Wert
Beschäftigte (Voll- und Teilzeit) 2005	Anzahl	152
1. Sektor	in %	38.2
2. Sektor	in %	38.2
3. Sektor	in %	23.7
Beschäftigte Frauen	in %	30.3
Beschäftigte Männer	in %	69.7



	Angabe	Wert
Wohnungsbau 2005		
Neuerstellte Wohngebäude	Anzahl	1
davon Einfamilienhäuser	Anzahl	1
Neuerstellte Wohnungen	Anzahl	1
• mit 1 Zimmer	Anzahl	0
• mit 2 Zimmer	Anzahl	0
• mit 3 Zimmer	Anzahl	0
• mit 4 Zimmer	Anzahl	1
• mit 5 Zimmer	Anzahl	0
• mit 6+ Zimmer	Anzahl	0



	Angabe	Wert
Wohnungsbestand Total 2005	Anzahl	210
Leerwohnungsbestand 1.6.2006	Anzahl	3
• mit 1 Zimmer	Anzahl	0
• mit 2 Zimmer	Anzahl	0
• mit 3 Zimmer	Anzahl	0
• mit 4 Zimmer	Anzahl	1
• mit 5 Zimmer	Anzahl	1
• mit 6+ Zimmer	Anzahl	1
Leerwohnungs-ziffer	Zahl	1.43