

Eckdaten des Kantons Solothurn

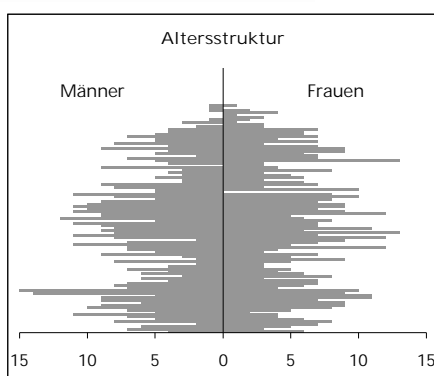


Gemeinde Welschenrohr Bezirk Thal

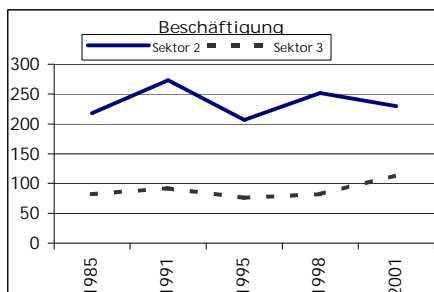


Welschenrohr

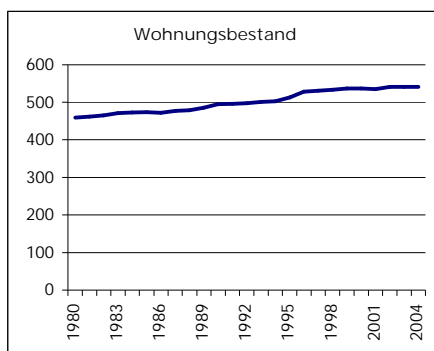
	Angabe	Wert
Fläche 1994	in ha	1297
• Wald, Gehölze	in ha	761
• Landwirtschaftliche Nutzfläche	in ha	458
• Siedlungsfläche	in ha	63
• Unproduktive Flächen	in ha	15



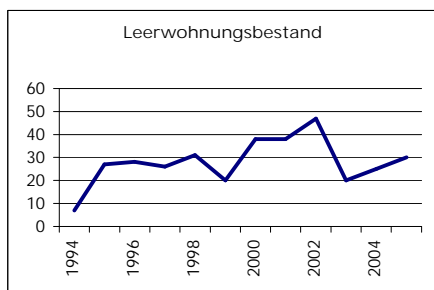
	Angabe	Wert
Ständige Wohnbevölkerung 31.12.2005	Anzahl	1'162
• Frauen	in %	50.4
• Männer	in %	49.6
• Staatsangehörigkeit Ausland	in %	8.3
• Schweizer	in %	91.7
Alterstruktur 31.12.2005		
• 0-19jährig	in %	24.8
• 20-39jährig	in %	20.3
• 40-65jährig	in %	33.4
• 65-79jährig	in %	14.3
• 80jährig und älter	in %	7.2



	Angabe	Wert
Beschäftigte (Voll- und Teilzeit) 2001	Anzahl	403
1. Sektor	in %	14.6
2. Sektor	in %	57.1
3. Sektor	in %	28.3
Beschäftigte Frauen	in %	42.4
Beschäftigte Männer	in %	57.6



	Angabe	Wert
Wohnungsbau 2004		
Neuerstellte Wohngebäude	Anzahl	0
davon Einfamilienhäuser	Anzahl	0
Neuerstellte Wohnungen	Anzahl	0
• mit 1 Zimmer	Anzahl	0
• mit 2 Zimmer	Anzahl	0
• mit 3 Zimmer	Anzahl	0
• mit 4 Zimmer	Anzahl	0
• mit 5 Zimmer	Anzahl	0
• mit 6+ Zimmer	Anzahl	0



	Angabe	Wert
Wohnungsbestand Total 2004	Anzahl	541
Leerwohnungsbestand 1.6.2005	Anzahl	30
• mit 1 Zimmer	Anzahl	2
• mit 2 Zimmer	Anzahl	4
• mit 3 Zimmer	Anzahl	5
• mit 4 Zimmer	Anzahl	13
• mit 5 Zimmer	Anzahl	4
• mit 6+ Zimmer	Anzahl	2
Leerwohnungs-ziffer	Zahl	5.55