

Eckdaten des Kantons Solothurn

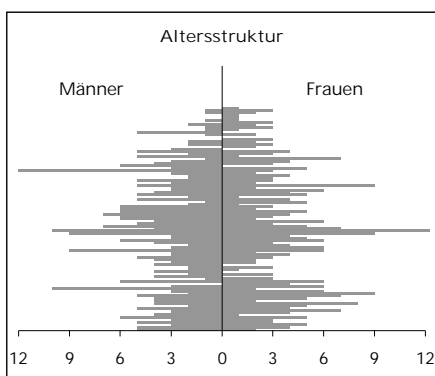


Gemeinde Holderbank Bezirk Thal

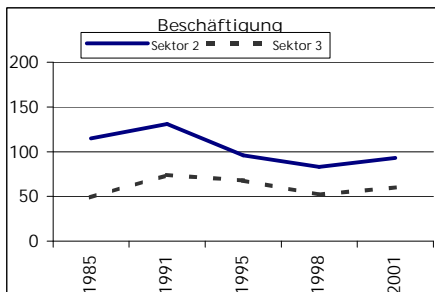


Holderbank

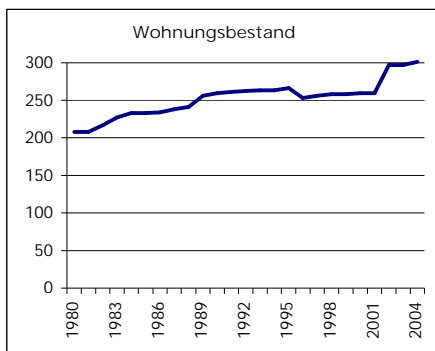
	Angabe	Wert
Fläche 1994	in ha	779
• Wald, Gehölze	in ha	377
• Landwirtschaftliche Nutzfläche	in ha	361
• Siedlungsfläche	in ha	40
• Unproduktive Flächen	in ha	1



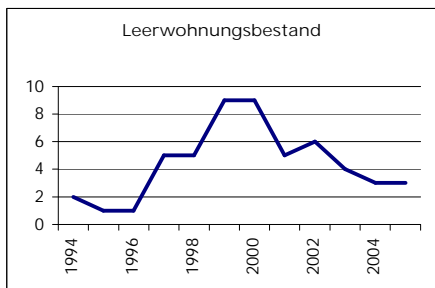
	Angabe	Wert
Ständige Wohnbevölkerung 31.12.2005	Anzahl	663
• Frauen	in %	49.6
• Männer	in %	50.4
• Staatsangehörigkeit Ausland	in %	12.4
• Schweizer	in %	87.6
Alterstruktur 31.12.2005		
• 0-19jährig	in %	25.8
• 20-39jährig	in %	20.5
• 40-65jährig	in %	34.7
• 65-79jährig	in %	14.0
• 80jährig und älter	in %	5.0



	Angabe	Wert
Beschäftigte (Voll- und Teilzeit) 2001	Anzahl	189
1. Sektor	in %	19.0
2. Sektor	in %	49.2
3. Sektor	in %	31.7
Beschäftigte Frauen	in %	43.4
Beschäftigte Männer	in %	56.6



	Angabe	Wert
Wohnungsbau 2004		
Neuerstellte Wohngebäude	Anzahl	2
davon Einfamilienhäuser	Anzahl	2
Neuerstellte Wohnungen	Anzahl	2
• mit 1 Zimmer	Anzahl	0
• mit 2 Zimmer	Anzahl	0
• mit 3 Zimmer	Anzahl	0
• mit 4 Zimmer	Anzahl	0
• mit 5 Zimmer	Anzahl	2
• mit 6+ Zimmer	Anzahl	0



	Angabe	Wert
Wohnungsbestand Total 2004	Anzahl	301
Leerwohnungsbestand 1.6.2005	Anzahl	3
• mit 1 Zimmer	Anzahl	0
• mit 2 Zimmer	Anzahl	0
• mit 3 Zimmer	Anzahl	3
• mit 4 Zimmer	Anzahl	0
• mit 5 Zimmer	Anzahl	0
• mit 6+ Zimmer	Anzahl	0
Leerwohnungs-ziffer	Zahl	1.00