

Eckdaten des Kantons Solothurn

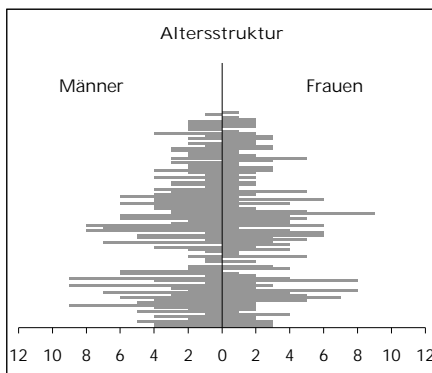


Gemeinde Aedermannsdorf Bezirk Thal

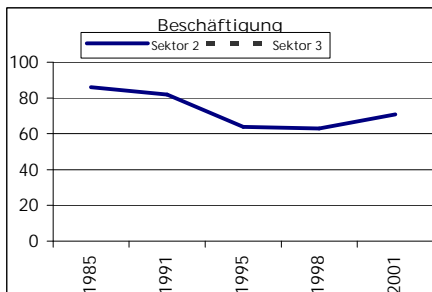


Aedermannsdorf

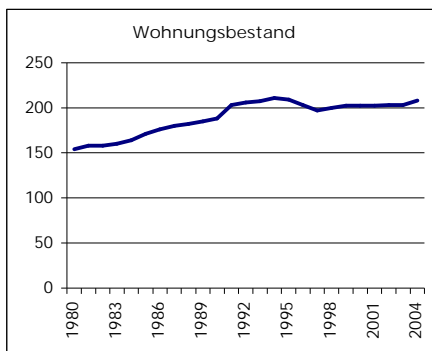
	Angabe	Wert
Fläche 1994	in ha	1288
• Wald, Gehölze	in ha	606
• Landwirtschaftliche Nutzfläche	in ha	638
• Siedlungsfläche	in ha	41
• Unproduktive Flächen	in ha	3



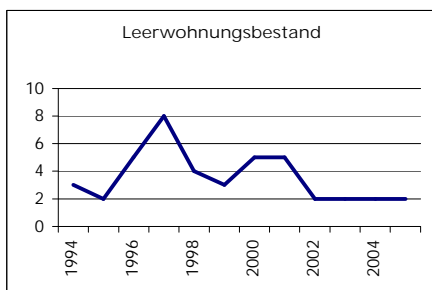
	Angabe	Wert
Ständige Wohnbevölkerung 31.12.2005	Anzahl	534
• Frauen	in %	47.0
• Männer	in %	53.0
• Staatsangehörigkeit Ausland	in %	1.7
• Schweizer	in %	98.3
Alterstruktur 31.12.2005		
• 0-19jährig	in %	28.8
• 20-39jährig	in %	21.0
• 40-65jährig	in %	33.0
• 65-79jährig	in %	12.4
• 80jährig und älter	in %	4.9



	Angabe	Wert
Beschäftigte (Voll- und Teilzeit) 2001	Anzahl	176
1. Sektor	in %	39.2
2. Sektor	in %	40.3
3. Sektor	in %	20.5
Beschäftigte Frauen	in %	34.7
Beschäftigte Männer	in %	65.3



	Angabe	Wert
Wohnungsbau 2004		
Neuerstellte Wohngebäude	Anzahl	4
davon Einfamilienhäuser	Anzahl	3
Neuerstellte Wohnungen	Anzahl	5
• mit 1 Zimmer	Anzahl	0
• mit 2 Zimmer	Anzahl	0
• mit 3 Zimmer	Anzahl	0
• mit 4 Zimmer	Anzahl	2
• mit 5 Zimmer	Anzahl	2
• mit 6+ Zimmer	Anzahl	1



	Angabe	Wert
Wohnungsbestand Total 2004	Anzahl	208
Leerwohnungsbestand 1.6.2005	Anzahl	2
• mit 1 Zimmer	Anzahl	0
• mit 2 Zimmer	Anzahl	0
• mit 3 Zimmer	Anzahl	0
• mit 4 Zimmer	Anzahl	2
• mit 5 Zimmer	Anzahl	0
• mit 6+ Zimmer	Anzahl	0
Leerwohnungs-ziffer	Zahl	0.96