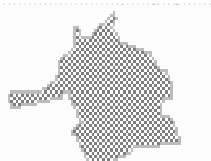


Eckdaten des Kantons Solothurn

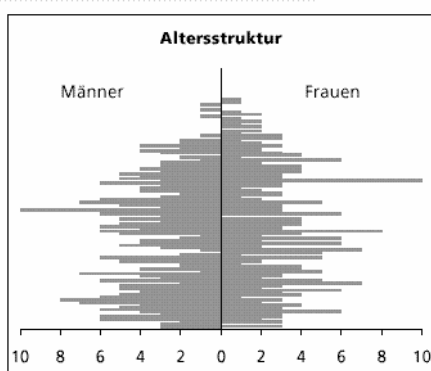


Gemeinde Herbetswil

Bezirk Thal



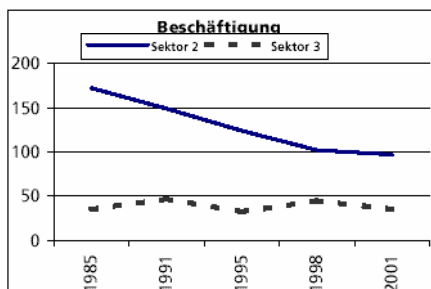
Herbetswil



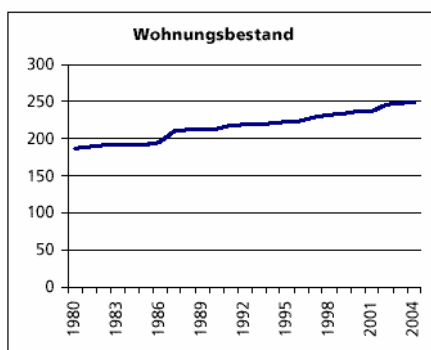
	Angabe	Wert
Fläche 1994	in ha	1635
• Wald, Gehölze	in ha	1033
• Landwirtschaftliche Nutzfläche	in ha	555
• Siedlungsfläche	in ha	24
• Unproduktive Flächen	in ha	2

Ständige Wohnbevölkerung 31.12.2005	Anzahl	Wert
• Frauen	in %	46.8
• Männer	in %	53.2
• Staatsangehörigkeit Ausland	in %	7.2
• Schweizer	in %	92.8

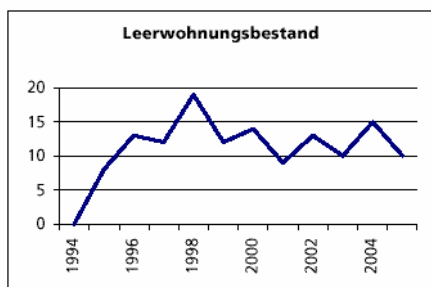
Alterstruktur 31.12.2005	in %	Wert
• 0-19jährig	in %	25.0
• 20-39jährig	in %	22.1
• 40-65jährig	in %	34.5
• 65-79jährig	in %	14.4
• 80jährig und älter	in %	4.1



Beschäftigte (Voll- und Teilzeit) 2001	Anzahl	Wert
1. Sektor	in %	27.1
2. Sektor	in %	53.6
3. Sektor	in %	19.3
Beschäftigte Frauen	in %	58.6
Beschäftigte Männer	in %	41.4



Wohnungsbau 2004	Anzahl	Wert
Neuerstellte Wohngebäude	Anzahl	0
davon Einfamilienhäuser	Anzahl	0
Neuerstellte Wohnungen	Anzahl	0
• mit 1 Zimmer	Anzahl	0
• mit 2 Zimmer	Anzahl	0
• mit 3 Zimmer	Anzahl	0
• mit 4 Zimmer	Anzahl	0
• mit 5 Zimmer	Anzahl	0
• mit 6+ Zimmer	Anzahl	0



Wohnungsbestand Total 2004	Anzahl	Wert
	Anzahl	249
Leerwohnungsbestand 1.6.2005	Anzahl	10
• mit 1 Zimmer	Anzahl	2
• mit 2 Zimmer	Anzahl	2
• mit 3 Zimmer	Anzahl	4
• mit 4 Zimmer	Anzahl	1
• mit 5 Zimmer	Anzahl	1
• mit 6+ Zimmer	Anzahl	0
Leerwohnungsnummer	Zahl	4.02