

# Eckdaten des Kantons Solothurn



## Gemeinde Welschenrohr

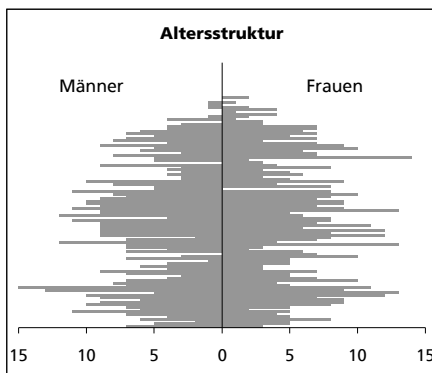
Bezirk Thal



Welschenrohr

### Fläche 1994

	Angabe	Wert
	in ha	1297
• Wald, Gehölze	in ha	761
• Landwirtschaftliche Nutzfläche	in ha	458
• Siedlungsfläche	in ha	63
• Unproduktive Flächen	in ha	15

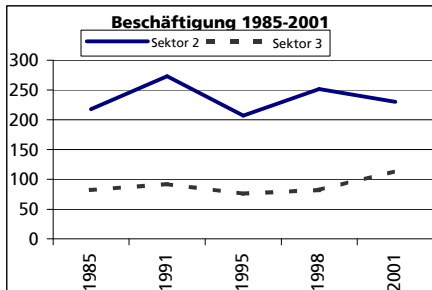


### Ständige Wohnbevölkerung 31.12.2004

	Angabe	Wert
	Anzahl	1'168
• Frauen	in %	50.7
• Männer	in %	49.3
• Staatsangehörigkeit Ausland	in %	8.3
• Schweizer	in %	91.7

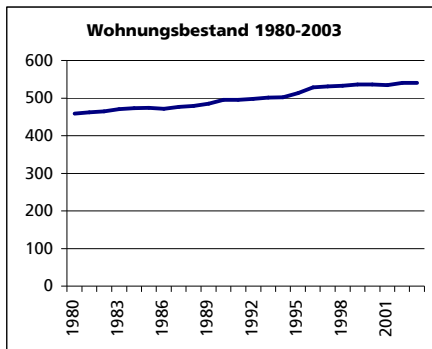
### Alterstruktur 31.12.2004

	Angabe	Wert
• 0-19jährig	in %	25.1
• 20-39jährig	in %	20.3
• 40-65jährig	in %	32.5
• 65-79jährig	in %	15.1
• 80jährig und älter	in %	7.0



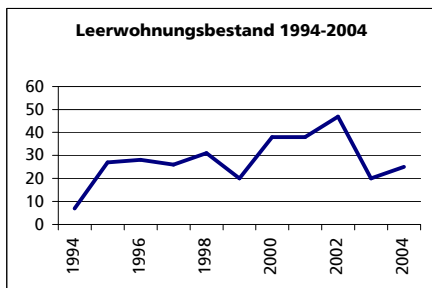
### Beschäftigte (Voll- und Teilzeit) 2001

	Angabe	Wert
	Anzahl	403
1. Sektor	in %	14.6
2. Sektor	in %	57.1
3. Sektor	in %	28.3
Beschäftigte Frauen	in %	42.4
Beschäftigte Männer	in %	57.6



### Wohnungsbau 2003

Neuerstellte Wohngebäude	Anzahl	0
davon Einfamilienhäuser	Anzahl	0
Neuerstellte Wohnungen	Anzahl	0
• mit 1 Zimmer	Anzahl	0
• mit 2 Zimmer	Anzahl	0
• mit 3 Zimmer	Anzahl	0
• mit 4 Zimmer	Anzahl	0
• mit 5 Zimmer	Anzahl	0
• mit 6+ Zimmer	Anzahl	0



### Wohnungsbestand Total 2003

### Leerwohnungsbestand 1.6.2004

	Angabe	Wert
	Anzahl	541
• mit 1 Zimmer	Anzahl	25
• mit 2 Zimmer	Anzahl	2
• mit 3 Zimmer	Anzahl	5
• mit 4 Zimmer	Anzahl	3
• mit 5 Zimmer	Anzahl	10
• mit 6+ Zimmer	Anzahl	5
Leerwohnungsziffer	Anzahl	0
	Zahl	4.62