

# Eckdaten des Kantons Solothurn



## Gemeinde Aedermannsdorf

Bezirk Thal

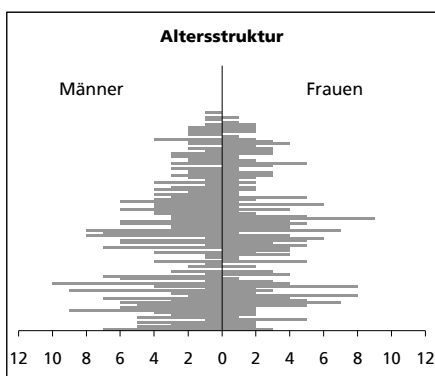


Aedermannsdorf

### Fläche 1994

- Wald, Gehölze
- Landwirtschaftliche Nutzfläche
- Siedlungsfläche
- Unproduktive Flächen

Angabe	Wert
in ha	1288
in ha	606
in ha	638
in ha	41
in ha	3



### Ständige Wohnbevölkerung 31.12.2004

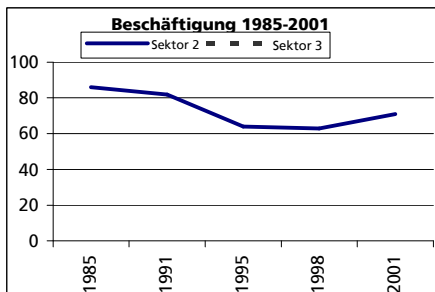
- Frauen
- Männer
- Staatsangehörigkeit Ausland
- Schweizer

Angabe	Wert
Anzahl	551
in %	45.7
in %	54.3
in %	2.2
in %	97.8

### Alterstruktur 31.12.2004

- 0-19jährig
- 20-39jährig
- 40-65jährig
- 65-79jährig
- 80jährig und älter

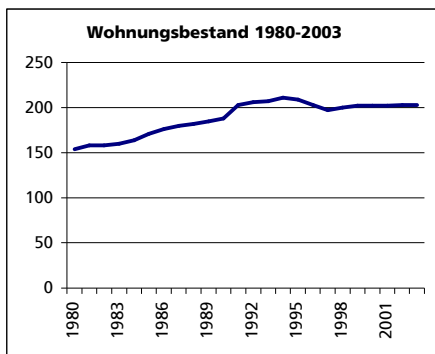
Angabe	Wert
in %	30.7
in %	21.2
in %	31.6
in %	12.3
in %	4.2



### Beschäftigte (Voll- und Teilzeit) 2001

- 1. Sektor
- 2. Sektor
- 3. Sektor
- Beschäftigte Frauen
- Beschäftigte Männer

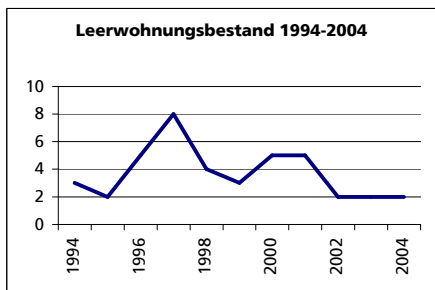
Angabe	Wert
Anzahl	176
in %	39.2
in %	40.3
in %	20.5
in %	34.7
in %	65.3



### Wohnungsbau 2003

- Neuerstellte Wohngebäude
- davon Einfamilienhäuser
- Neuerstellte Wohnungen
- mit 1 Zimmer
- mit 2 Zimmer
- mit 3 Zimmer
- mit 4 Zimmer
- mit 5 Zimmer
- mit 6+ Zimmer

Angabe	Wert
Anzahl	0
Anzahl	0
Anzahl	0
Anzahl	0
Anzahl	0
Anzahl	0
Anzahl	0
Anzahl	0



### Wohnungsbestand Total 2003

### Leerwohnungsbestand 1.6.2004

- mit 1 Zimmer
- mit 2 Zimmer
- mit 3 Zimmer
- mit 4 Zimmer
- mit 5 Zimmer
- mit 6+ Zimmer
- Leerwohnungsnummer

Angabe	Wert
Anzahl	203
Anzahl	2
Anzahl	0
Anzahl	0
Anzahl	2
Anzahl	0
Anzahl	0
Anzahl	0
Zahl	0.99