

Eckdaten des Kantons Solothurn



Gemeinde Welschenrohr

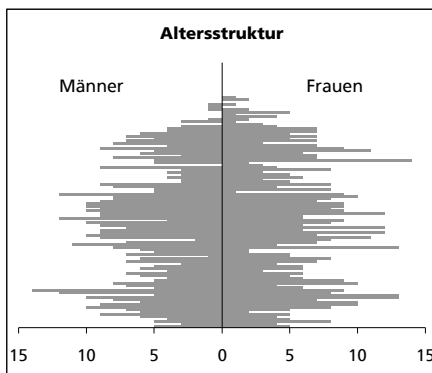
Bezirk Thal



Welschenrohr

Fläche 1994

	Angabe	Wert
	in ha	1297
• Wald, Gehölze	in ha	761
• Landwirtschaftliche Nutzfläche	in ha	458
• Siedlungsfläche	in ha	63
• Unproduktive Flächen	in ha	15

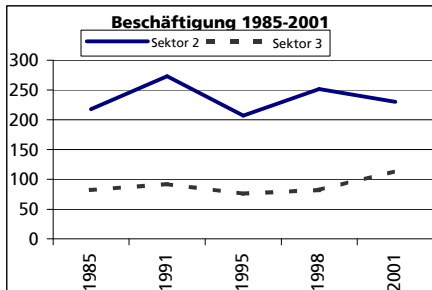


Ständige Wohnbevölkerung 31.12.2003

	Angabe	Wert
	Anzahl	1'158
• Frauen	in %	51.3
• Männer	in %	48.7
• Staatsangehörigkeit Ausland	in %	8.5
• Schweizer	in %	91.5

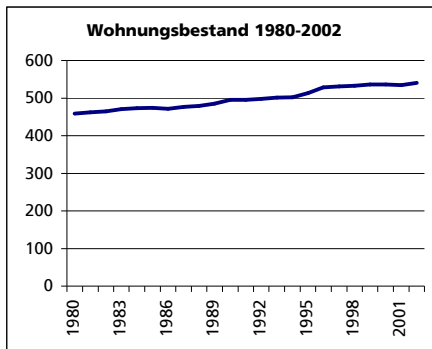
Alterstruktur 31.12.2003

• 0-19jährig	in %	25.0
• 20-39jährig	in %	21.6
• 40-65jährig	in %	31.6
• 65-79jährig	in %	15.9
• 80jährig und älter	in %	6.0



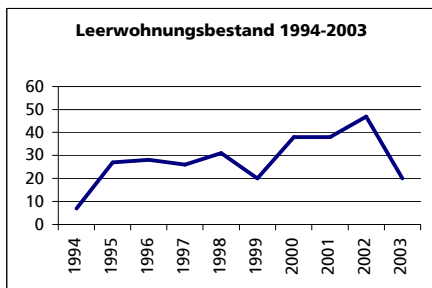
Beschäftigte (Voll- und Teilzeit) 2001

	Angabe	Wert
	Anzahl	403
1. Sektor	in %	14.6
2. Sektor	in %	57.1
3. Sektor	in %	28.3
Beschäftigte Frauen	in %	42.4
Beschäftigte Männer	in %	57.6



Wohnungsbau 2002

Neuerstellte Wohngebäude	Anzahl	0
davon Einfamilienhäuser	Anzahl	0
Neuerstellte Wohnungen	Anzahl	0
• mit 1 Zimmer	Anzahl	0
• mit 2 Zimmer	Anzahl	0
• mit 3 Zimmer	Anzahl	0
• mit 4 Zimmer	Anzahl	0
• mit 5 Zimmer	Anzahl	0
• mit 6+ Zimmer	Anzahl	0



Wohnungsbestand Total 2002

	Angabe	Wert
	Anzahl	541
Leerwohnungsbestand 1.6.2003	Anzahl	20
• mit 1 Zimmer	Anzahl	2
• mit 2 Zimmer	Anzahl	5
• mit 3 Zimmer	Anzahl	1
• mit 4 Zimmer	Anzahl	7
• mit 5 Zimmer	Anzahl	5
• mit 6+ Zimmer	Anzahl	0
Leerwohnungsziffer	Zahl	3.70