

Eckdaten des Kantons Solothurn



Gemeinde Aedermannsdorf

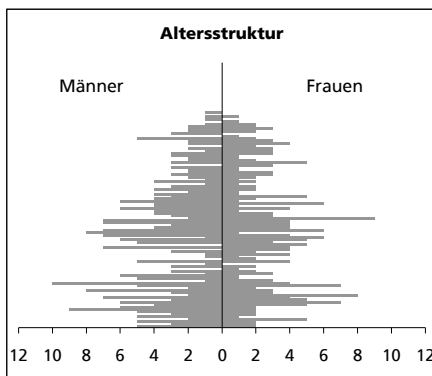
Bezirk Thal



Aedermannsdorf

Fläche 1994

	Angabe	Wert
	in ha	1288
• Wald, Gehölze	in ha	606
• Landwirtschaftliche Nutzfläche	in ha	638
• Siedlungsfläche	in ha	41
• Unproduktive Flächen	in ha	3

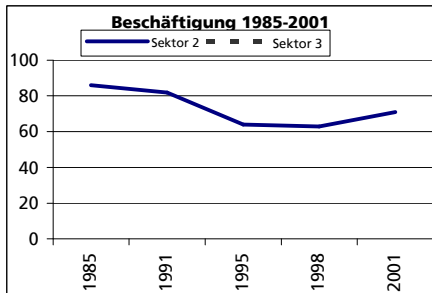


Ständige Wohnbevölkerung 31.12.2003

	Angabe	Wert
	Anzahl	541
• Frauen	in %	45.7
• Männer	in %	54.3
• Staatsangehörigkeit Ausland	in %	2.4
• Schweizer	in %	97.6

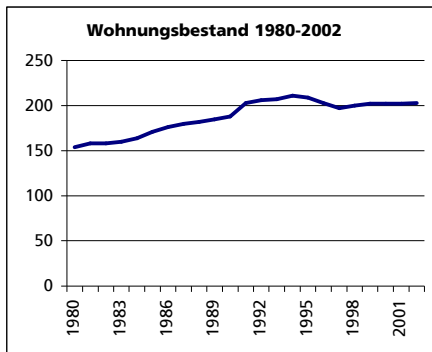
Alterstruktur 31.12.2003

• 0-19jährig	in %	30.5
• 20-39jährig	in %	21.8
• 40-65jährig	in %	31.2
• 65-79jährig	in %	12.0
• 80jährig und älter	in %	4.4



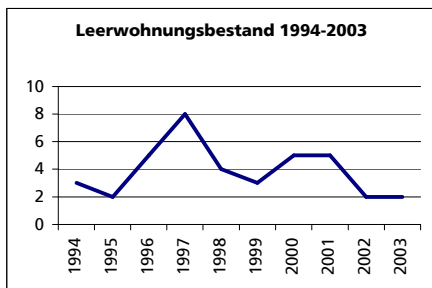
Beschäftigte (Voll- und Teilzeit) 2001

	Angabe	Wert
	Anzahl	176
1. Sektor	in %	39.2
2. Sektor	in %	40.3
3. Sektor	in %	20.5
Beschäftigte Frauen	in %	34.7
Beschäftigte Männer	in %	65.3



Wohnungsbau 2002

Neuerstellte Wohngebäude	Anzahl	3
davon Einfamilienhäuser	Anzahl	3
Neuerstellte Wohnungen	Anzahl	3
• mit 1 Zimmer	Anzahl	0
• mit 2 Zimmer	Anzahl	0
• mit 3 Zimmer	Anzahl	0
• mit 4 Zimmer	Anzahl	0
• mit 5 Zimmer	Anzahl	0
• mit 6+ Zimmer	Anzahl	3



Wohnungsbestand Total 2002

	Anzahl	203
--	--------	-----

Leerwohnungsbestand 1.6.2003

• mit 1 Zimmer	Anzahl	2
• mit 2 Zimmer	Anzahl	0
• mit 3 Zimmer	Anzahl	1
• mit 4 Zimmer	Anzahl	0
• mit 5 Zimmer	Anzahl	0
• mit 6+ Zimmer	Anzahl	1
• mit 6+ Zimmer	Anzahl	0
Leerwohnungsnummer	Zahl	0.99