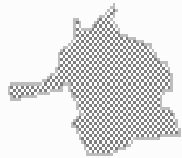


Eckdaten des Kantons Solothurn



Gemeinde Herbetswil

Bezirk Thal

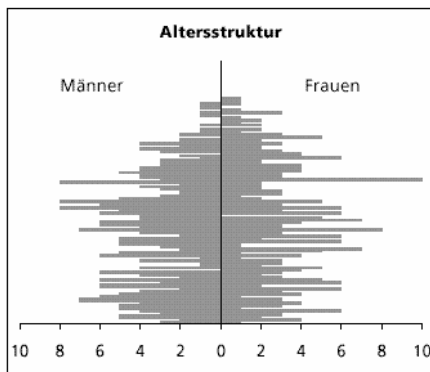


Herbetswil

Fläche 1994

- Wald, Gehölze
- Landwirtschaftliche Nutzfläche
- Siedlungsfläche
- Unproduktive Flächen

Angabe	Wert
in ha	1635
in ha	1033
in ha	555
in ha	24
in ha	2



Ständige Wohnbevölkerung 31.12.2003

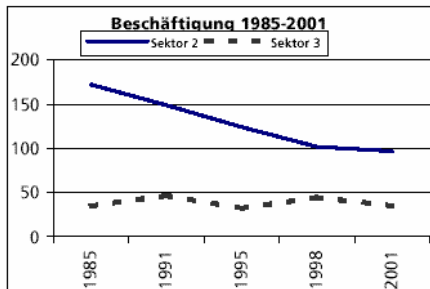
- Frauen
- Männer
- Staatsangehörigkeit Ausland
- Schweizer

Angabe	Wert
Anzahl	589
in %	47.4
in %	52.6
in %	9.2
in %	90.8

Alterstruktur 31.12.2003

- 0-19jährig
- 20-39jährig
- 40-65jährig
- 65-79jährig
- 80jährig und älter

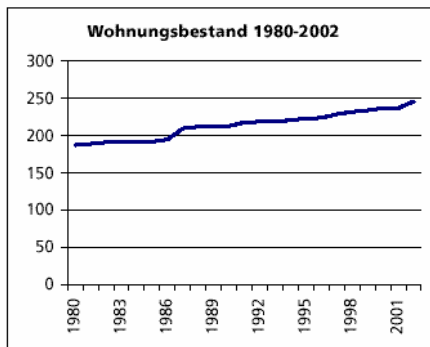
Angabe	Wert
in %	26.1
in %	22.8
in %	33.8
in %	13.4
in %	3.9



Beschäftigte (Voll- und Teilzeit) 2001

- 1. Sektor
- 2. Sektor
- 3. Sektor
- Beschäftigte Frauen
- Beschäftigte Männer

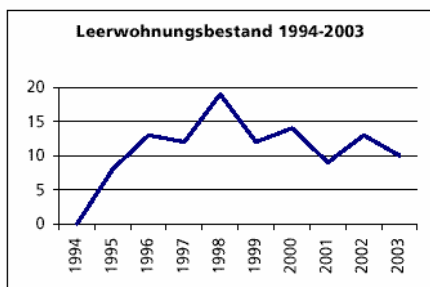
Angabe	Wert
Anzahl	181
in %	27.1
in %	53.6
in %	19.3
in %	58.6
in %	41.4



Wohnungsbau 2002

- Neuerstellte Wohngebäude
- davon Einfamilienhäuser
- Neuerstellte Wohnungen
- mit 1 Zimmer
- mit 2 Zimmer
- mit 3 Zimmer
- mit 4 Zimmer
- mit 5 Zimmer
- mit 6+ Zimmer

Angabe	Wert
Anzahl	0
Anzahl	0
Anzahl	0
Anzahl	0
Anzahl	0
Anzahl	0
Anzahl	0
Anzahl	0



Wohnungsbestand Total 2002

Leerwohnungsbestand 1.6.2003

- mit 1 Zimmer
- mit 2 Zimmer
- mit 3 Zimmer
- mit 4 Zimmer
- mit 5 Zimmer
- mit 6+ Zimmer

Angabe	Wert
Anzahl	246
Anzahl	10
Anzahl	1
Anzahl	0
Anzahl	5
Anzahl	4
Anzahl	0
Anzahl	0
Zahl	4.07