

# Eckdaten des Kantons Solothurn



## Gemeinde Welschenrohr

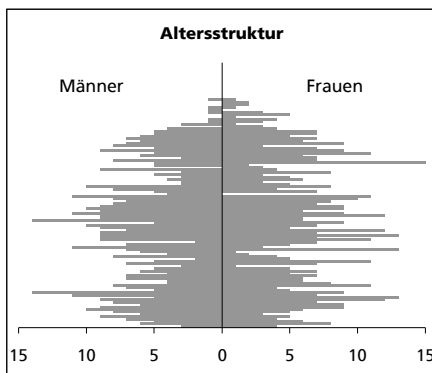
Bezirk Thal



Welschenrohr

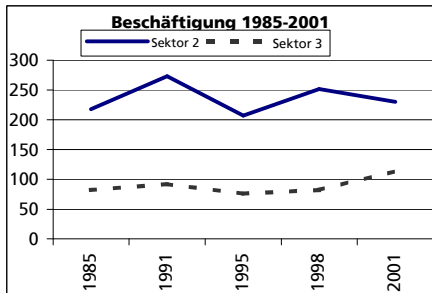
### Fläche 1994

	Angabe	Wert
	in ha	1297
• Wald, Gehölze	in ha	761
• Landwirtschaftliche Nutzfläche	in ha	458
• Siedlungsfläche	in ha	63
• Unproduktive Flächen	in ha	15



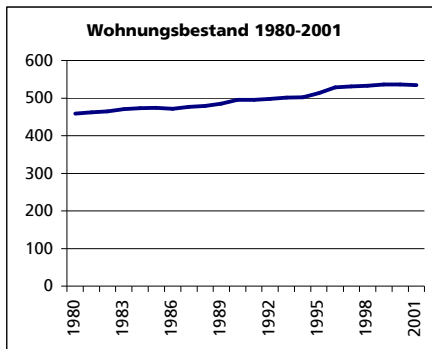
### Ständige Wohnbevölkerung 31.12.2002

	Angabe	Wert
	Anzahl	1'155
• Frauen	in %	50.9
• Männer	in %	49.1
• Staatsangehörigkeit Ausland	in %	8.2
• Schweizer	in %	91.8
<b>Alterstruktur 31.12.2002</b>		
• 0-19jährig	in %	24.7
• 20-39jährig	in %	22.0
• 40-65jährig	in %	31.1
• 65-79jährig	in %	16.5
• 80jährig und älter	in %	5.8



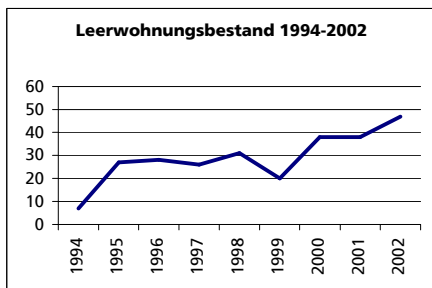
### Beschäftigte (Voll- und Teilzeit) 2001

	Angabe	Wert
	Anzahl	403
1. Sektor	in %	14.6
2. Sektor	in %	57.1
3. Sektor	in %	28.3
Beschäftigte Frauen	in %	42.4
Beschäftigte Männer	in %	57.6



### Wohnungsbau 2001

Neuerstellte Wohngebäude	Anzahl	0
davon Einfamilienhäuser	Anzahl	0
Neuerstellte Wohnungen	Anzahl	0
• mit 1 Zimmer	Anzahl	0
• mit 2 Zimmer	Anzahl	0
• mit 3 Zimmer	Anzahl	0
• mit 4 Zimmer	Anzahl	0
• mit 5 Zimmer	Anzahl	0
• mit 6+ Zimmer	Anzahl	0



### Wohnungsbestand Total 2001

	Angabe	Wert
	Anzahl	535
<b>Leerwohnungsbestand 1.6.2002</b>		
• mit 1 Zimmer	Anzahl	47
• mit 2 Zimmer	Anzahl	2
• mit 3 Zimmer	Anzahl	7
• mit 4 Zimmer	Anzahl	8
• mit 5 Zimmer	Anzahl	21
• mit 6+ Zimmer	Anzahl	8
• mit 6+ Zimmer	Anzahl	1
Leerwohnungsnummer	Zahl	8.79