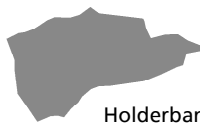


Eckdaten des Kantons Solothurn



Gemeinde Holderbank

Bezirk Thal

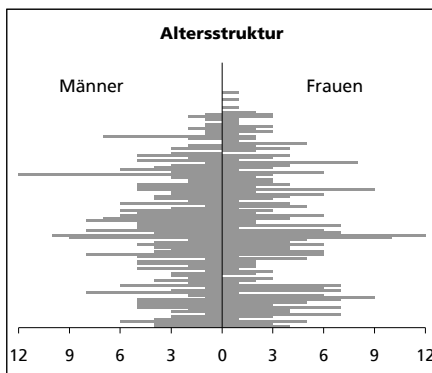


Holderbank

Fläche 1994

- Wald, Gehölze
- Landwirtschaftliche Nutzfläche
- Siedlungsfläche
- Unproduktive Flächen

Angabe	Wert
in ha	779
in ha	377
in ha	361
in ha	40
in ha	1



Ständige Wohnbevölkerung 31.12.2002

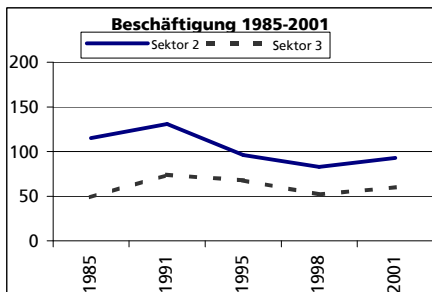
- Frauen
- Männer
- Staatsangehörigkeit Ausland
- Schweizer

Angabe	Wert
Anzahl	663
in %	50.2
in %	49.8
in %	11.3
in %	88.7

Alterstruktur 31.12.2002

- 0-19jährig
- 20-39jährig
- 40-65jährig
- 65-79jährig
- 80jährig und älter

Angabe	Wert
in %	25.0
in %	25.6
in %	31.5
in %	12.8
in %	5.0

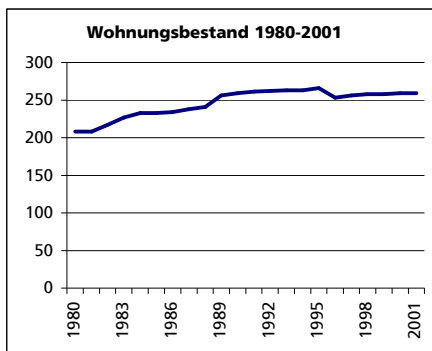


Beschäftigte (Voll- und Teilzeit) 2001

- 1. Sektor
- 2. Sektor
- 3. Sektor

Beschäftigte Frauen
Beschäftigte Männer

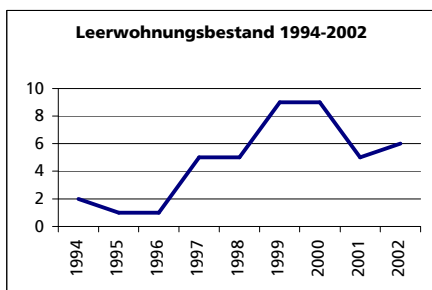
Angabe	Wert
Anzahl	189
in %	19.0
in %	49.2
in %	31.7
in %	43.4
in %	56.6



Wohnungsbau 2001

- Neuerstellte Wohngebäude
- davon Einfamilienhäuser
- Neuerstellte Wohnungen
- mit 1 Zimmer
- mit 2 Zimmer
- mit 3 Zimmer
- mit 4 Zimmer
- mit 5 Zimmer
- mit 6+ Zimmer

Angabe	Wert
Anzahl	0
Anzahl	0
Anzahl	0
Anzahl	0
Anzahl	0
Anzahl	0
Anzahl	0
Anzahl	0



Wohnungsbestand Total 2001

Leerwohnungsbestand 1.6.2002

- mit 1 Zimmer
- mit 2 Zimmer
- mit 3 Zimmer
- mit 4 Zimmer
- mit 5 Zimmer
- mit 6+ Zimmer

Leerwohnungsnummer

Angabe	Wert
Anzahl	259
Anzahl	6
Anzahl	0
Anzahl	2
Anzahl	2
Anzahl	2
Anzahl	0
Anzahl	0
Zahl	2.32