

Eckdaten des Kantons Solothurn



Gemeinde Aedermannsdorf

Bezirk Thal

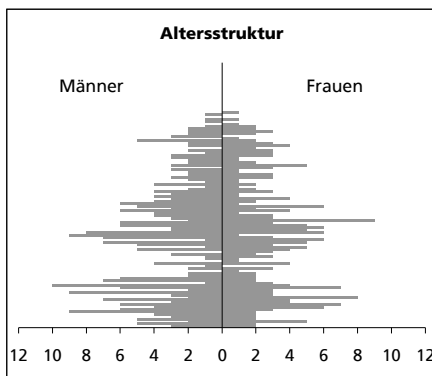


Aedermannsdorf

Fläche 1994

- Wald, Gehölze
- Landwirtschaftliche Nutzfläche
- Siedlungsfläche
- Unproduktive Flächen

Angabe	Wert
in ha	1288
in ha	606
in ha	638
in ha	41
in ha	3



Ständige Wohnbevölkerung 31.12.2002

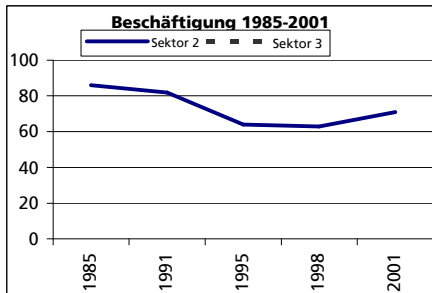
- Frauen
- Männer
- Staatsangehörigkeit Ausland
- Schweizer

Angabe	Wert
Anzahl	539
in %	46.4
in %	53.6
in %	1.5
in %	98.5

Alterstruktur 31.12.2002

- 0-19jährig
- 20-39jährig
- 40-65jährig
- 65-79jährig
- 80jährig und älter

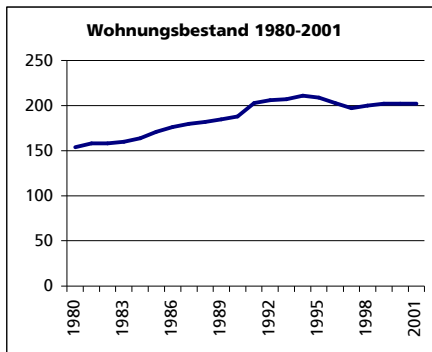
Angabe	Wert
in %	31.7
in %	22.6
in %	29.5
in %	12.1
in %	4.1



Beschäftigte (Voll- und Teilzeit) 2001

- 1. Sektor
- 2. Sektor
- 3. Sektor
- Beschäftigte Frauen
- Beschäftigte Männer

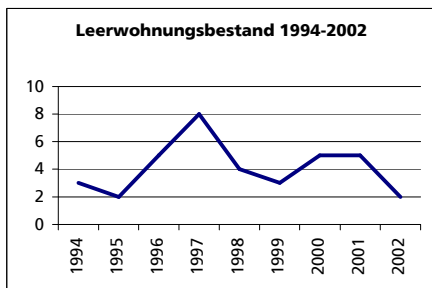
Angabe	Wert
Anzahl	176
in %	39.2
in %	40.3
in %	20.5
in %	34.7
in %	65.3



Wohnungsbau 2001

- Neuerstellte Wohngebäude
- davon Einfamilienhäuser
- Neuerstellte Wohnungen
- mit 1 Zimmer
- mit 2 Zimmer
- mit 3 Zimmer
- mit 4 Zimmer
- mit 5 Zimmer
- mit 6+ Zimmer

Angabe	Wert
Anzahl	0
Anzahl	0
Anzahl	0
Anzahl	0
Anzahl	0
Anzahl	0
Anzahl	0
Anzahl	0



Wohnungsbestand Total 2001

Leerwohnungsbestand 1.6.2002

- mit 1 Zimmer
- mit 2 Zimmer
- mit 3 Zimmer
- mit 4 Zimmer
- mit 5 Zimmer
- mit 6+ Zimmer

Angabe	Wert
Anzahl	202
Anzahl	2
Anzahl	0
Anzahl	0
Anzahl	0
Anzahl	1
Anzahl	1
Anzahl	0
Zahl	0.99