

Eckdaten des Kantons Solothurn

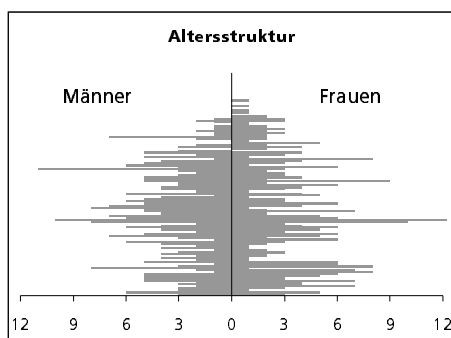


Gemeinde Holderbank

Bezirk Thal



Holderbank

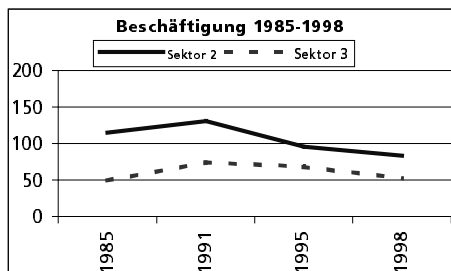


Ständige Wohnbevölkerung 31.12.2001

	Angabe	Wert
	in ha	779
• Wald, Gehölze	in ha	377
• Landwirtschaftliche Nutzfläche	in ha	361
• Siedlungsfläche	in ha	40
• Unproduktive Flächen	in ha	1

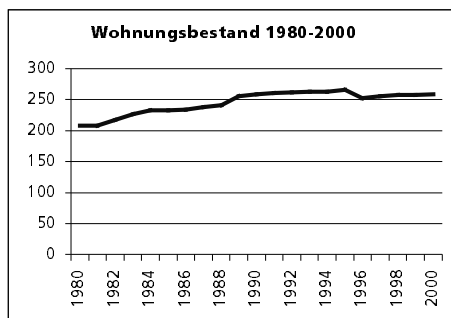
Alterstruktur 31.12.2001

• Frauen	in %	50.5
• Männer	in %	49.5
• Staatsangehörigkeit Ausland	in %	10.9
• Schweizer	in %	89.1
• 0-19jährig	in %	24.2
• 20-39jährig	in %	27.1
• 40-65jährig	in %	30.9
• 65-79jährig	in %	12.7
• 80jährig und älter	in %	5.1



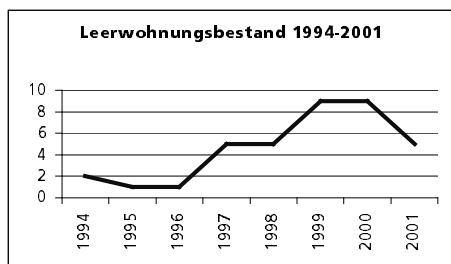
Beschäftigte (Voll- und Teilzeit) 1998

	Angabe	Wert
1. Sektor	in %	21.1
2. Sektor	in %	48.5
3. Sektor	in %	30.4
Beschäftigte Frauen	in %	38.6
Beschäftigte Männer	in %	61.4



Wohnungsbau 2000

Neuerstellte Wohngebäude	Anzahl	1
davon Einfamilienhäuser	Anzahl	1
Neuerstellte Wohnungen	Anzahl	1
• mit 1 Zimmer	Anzahl	0
• mit 2 Zimmer	Anzahl	0
• mit 3 Zimmer	Anzahl	0
• mit 4 Zimmer	Anzahl	0
• mit 5 Zimmer	Anzahl	1
• mit 6+ Zimmer	Anzahl	0



Wohnungsbestand Total 31.12.2000

	Anzahl	259
Leerwohnungsbestand 1.6.2001	Anzahl	5
• mit 1 Zimmer	Anzahl	0
• mit 2 Zimmer	Anzahl	2
• mit 3 Zimmer	Anzahl	2
• mit 4 Zimmer	Anzahl	1
• mit 5 Zimmer	Anzahl	0
• mit 6+ Zimmer	Anzahl	0
Leerwohnungsnummer	Zahl	1.93