

Eckdaten des Kantons Solothurn

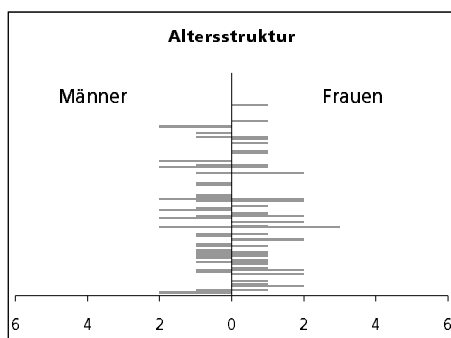


Gemeinde Gänsbrunnen

Bezirk Thal



Gänsbrunnen

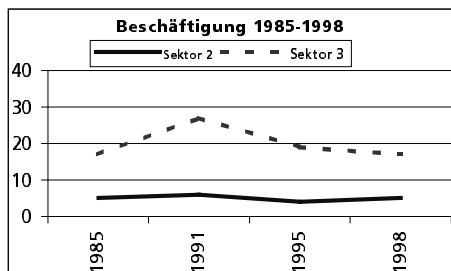


Ständige Wohnbevölkerung 31.12.2001

	Angabe	Wert
	in ha	1136
• Wald, Gehölze	in ha	759
• Landwirtschaftliche Nutzfläche	in ha	351
• Siedlungsfläche	in ha	24
• Unproduktive Flächen	in ha	2

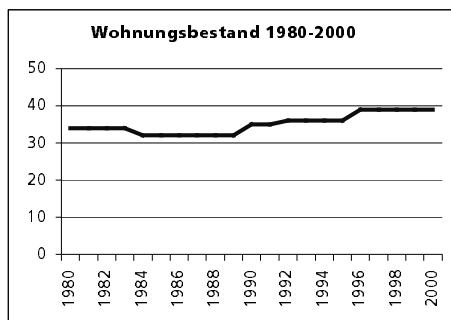
Alterstruktur 31.12.2001

• Frauen	in %	53.0
• Männer	in %	47.0
• Staatsangehörigkeit Ausland	in %	1.2
• Schweizer	in %	98.8
• 0-19jährig	in %	26.5
• 20-39jährig	in %	28.9
• 40-65jährig	in %	28.9
• 65-79jährig	in %	9.6
• 80jährig und älter	in %	6.0



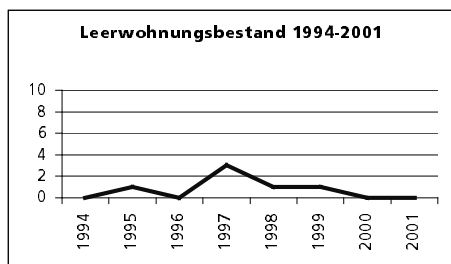
Beschäftigte (Voll- und Teilzeit) 1998

	Anzahl	49
1. Sektor	in %	55.1
2. Sektor	in %	10.2
3. Sektor	in %	34.7
Beschäftigte Frauen	in %	40.8
Beschäftigte Männer	in %	59.2



Wohnungsbau 2000

Neuerstellte Wohngebäude	Anzahl	0
davon Einfamilienhäuser	Anzahl	0
Neuerstellte Wohnungen	Anzahl	0
• mit 1 Zimmer	Anzahl	0
• mit 2 Zimmer	Anzahl	0
• mit 3 Zimmer	Anzahl	0
• mit 4 Zimmer	Anzahl	0
• mit 5 Zimmer	Anzahl	0
• mit 6+ Zimmer	Anzahl	0



Wohnungsbestand Total 31.12.2000

Leerwohnungsbestand 1.6.2001

	Anzahl	39
• mit 1 Zimmer	Anzahl	0
• mit 2 Zimmer	Anzahl	0
• mit 3 Zimmer	Anzahl	0
• mit 4 Zimmer	Anzahl	0
• mit 5 Zimmer	Anzahl	0
• mit 6+ Zimmer	Anzahl	0
Leerwohnungsnummer	Zahl	0.00