

Eckdaten des Kantons Solothurn

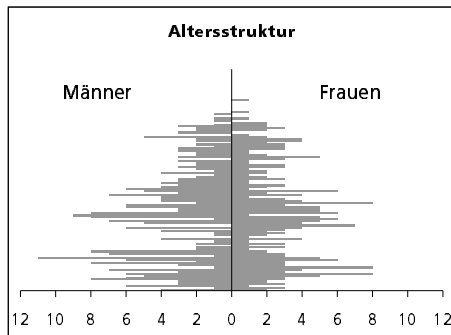


Gemeinde Aedermannsdorf

Bezirk Thal



Aedermannsdorf

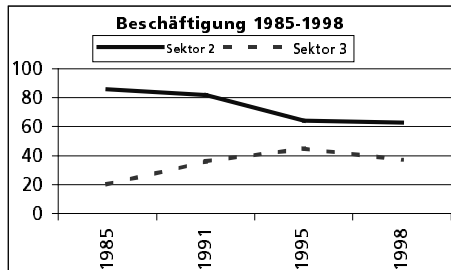


Ständige Wohnbevölkerung 31.12.2001

	Angabe	Wert
	in ha	1288
• Wald, Gehölze	in ha	606
• Landwirtschaftliche Nutzfläche	in ha	638
• Siedlungsfläche	in ha	41
• Unproduktive Flächen	in ha	3

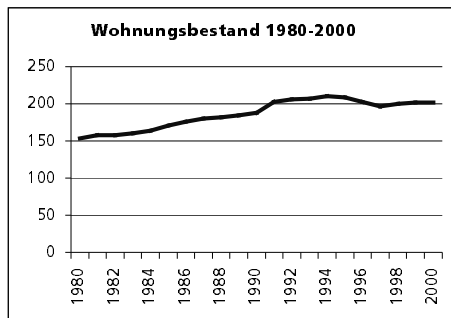
Alterstruktur 31.12.2001

• Frauen	in %	47.0
• Männer	in %	53.0
• Staatsangehörigkeit Ausland	in %	3.1
• Schweizer	in %	96.9
• 0-19jährig	in %	31.6
• 20-39jährig	in %	24.0
• 40-65jährig	in %	28.4
• 65-79jährig	in %	12.1
• 80jährig und älter	in %	3.9



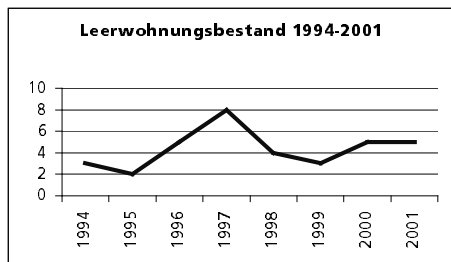
Beschäftigte (Voll- und Teilzeit) 1998

	Angabe	Wert
	in %	41.5
1. Sektor	in %	36.8
2. Sektor	in %	21.6
3. Sektor	in %	26.3
Beschäftigte Frauen	in %	73.7
Beschäftigte Männer	in %	



Wohnungsbau 2000

Neuerstellte Wohngebäude	Anzahl	0
davon Einfamilienhäuser	Anzahl	0
Neuerstellte Wohnungen	Anzahl	0
• mit 1 Zimmer	Anzahl	0
• mit 2 Zimmer	Anzahl	0
• mit 3 Zimmer	Anzahl	0
• mit 4 Zimmer	Anzahl	0
• mit 5 Zimmer	Anzahl	0
• mit 6+ Zimmer	Anzahl	0



Wohnungsbestand Total 31.12.2000

	Anzahl	202
Leerwohnungsbestand 1.6.2001	Anzahl	5
• mit 1 Zimmer	Anzahl	0
• mit 2 Zimmer	Anzahl	0
• mit 3 Zimmer	Anzahl	2
• mit 4 Zimmer	Anzahl	3
• mit 5 Zimmer	Anzahl	0
• mit 6+ Zimmer	Anzahl	0
Leerwohnungszipfer	Zahl	2.48