

Eckdaten des Kantons Solothurn

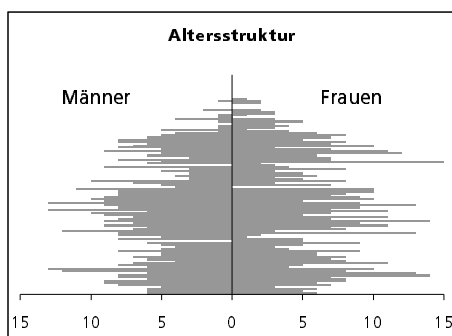


Gemeinde Welschenrohr

Bezirk Thal



Welschenrohr



Fläche 1994

- Wald, Gehölze
- Landwirtschaftliche Nutzfläche
- Siedlungsfläche
- Unproduktive Flächen

Angabe	Wert
in ha	1297
in ha	761
in ha	458
in ha	63
in ha	15

Ständige Wohnbevölkerung 31.12.2000

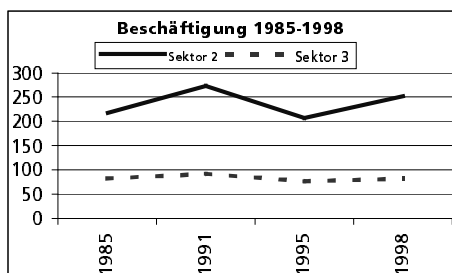
- Frauen
- Männer
- Staatsangehörigkeit Ausland
- Schweizer

Angabe	Wert
Anzahl	1'191
in %	51.6
in %	48.4
in %	7.2
in %	92.8

Alterstruktur 31.12.2000

- 0-19jährig
- 20-39jährig
- 40-65jährig
- 65-79jährig
- 80jährig und älter

Angabe	Wert
in %	24.8
in %	22.9
in %	29.2
in %	17.6
in %	5.5

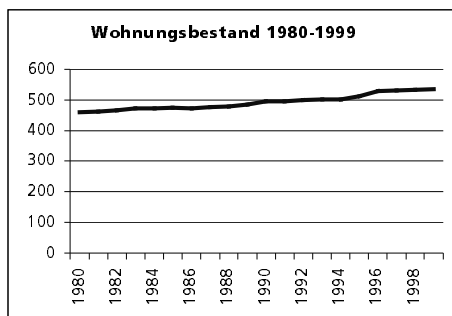


Beschäftigte (Voll- und Teilzeit) 1998

- 1. Sektor
- 2. Sektor
- 3. Sektor

Beschäftigte Frauen
Beschäftigte Männer

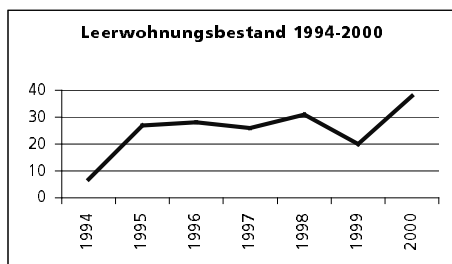
Angabe	Wert
Anzahl	393
in %	15.0
in %	64.1
in %	20.9
in %	40.2
in %	59.8



Wohnungsbau 1999

- Neuerstellte Wohngebäude
- davon Einfamilienhäuser
- Neuerstellte Wohnungen
- mit 1 Zimmer
- mit 2 Zimmer
- mit 3 Zimmer
- mit 4 Zimmer
- mit 5 Zimmer
- mit 6+ Zimmer

Angabe	Wert
Anzahl	2
Anzahl	2
Anzahl	2
Anzahl	0
Anzahl	0
Anzahl	0
Anzahl	0
Anzahl	2
Anzahl	0



Wohnungsbestand Total 1999

Leerwohnungsbestand 1.6.2000

- mit 1 Zimmer
- mit 2 Zimmer
- mit 3 Zimmer
- mit 4 Zimmer
- mit 5 Zimmer
- mit 6+ Zimmer
- Leerwohnungsnummer

Angabe	Wert
Anzahl	536
Anzahl	38
Anzahl	0
Anzahl	9
Anzahl	11
Anzahl	15
Anzahl	3
Anzahl	0
Zahl	7.09