

Eckdaten des Kantons Solothurn

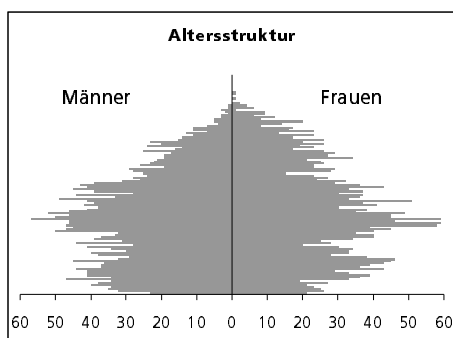


Gemeinde Balsthal

Bezirk Thal



Balsthal

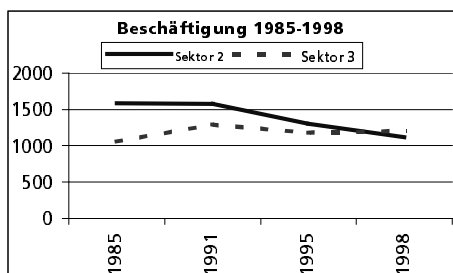


Ständige Wohnbevölkerung 31.12.2000

	Angabe	Wert
	in ha	1569
• Wald, Gehölze	in ha	873
• Landwirtschaftliche Nutzfläche	in ha	465
• Siedlungsfläche	in ha	213
• Unproduktive Flächen	in ha	18

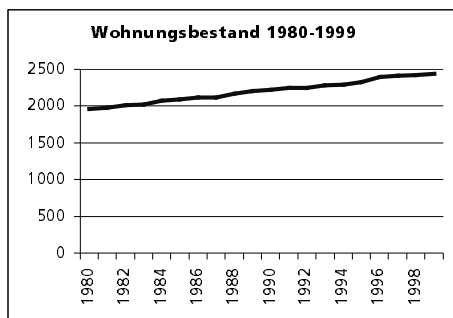
Alterstruktur 31.12.2000

• Frauen	in %	49.7
• Männer	in %	50.3
• Staatsangehörigkeit Ausland	in %	22.6
• Schweizer	in %	77.4
• 0-19jährig	in %	24.8
• 20-39jährig	in %	28.7
• 40-65jährig	in %	30.6
• 65-79jährig	in %	11.5
• 80jährig und älter	in %	4.4



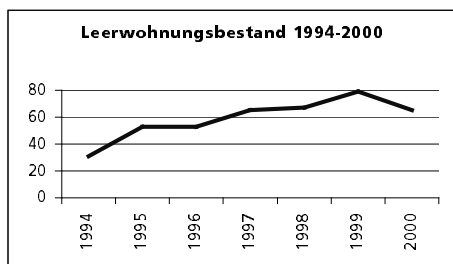
Beschäftigte (Voll- und Teilzeit) 1998

	Angabe	Wert
	in %	2.2
1. Sektor	in %	47.0
2. Sektor	in %	50.7
3. Sektor	in %	39.5
Beschäftigte Frauen	in %	60.5
Beschäftigte Männer	in %	



Wohnungsbau 1999

Neuerstellte Wohngebäude	Anzahl	14
davon Einfamilienhäuser	Anzahl	13
Neuerstellte Wohnungen	Anzahl	14
• mit 1 Zimmer	Anzahl	0
• mit 2 Zimmer	Anzahl	0
• mit 3 Zimmer	Anzahl	0
• mit 4 Zimmer	Anzahl	5
• mit 5 Zimmer	Anzahl	6
• mit 6+ Zimmer	Anzahl	3



Wohnungsbestand Total 1999

	Anzahl	2'433
Leerwohnungsbestand 1.6.2000	Anzahl	65
• mit 1 Zimmer	Anzahl	11
• mit 2 Zimmer	Anzahl	7
• mit 3 Zimmer	Anzahl	28
• mit 4 Zimmer	Anzahl	18
• mit 5 Zimmer	Anzahl	1
• mit 6+ Zimmer	Anzahl	0
Leerwohnungsnummer	Zahl	2.67