

Eckdaten des Kantons Solothurn

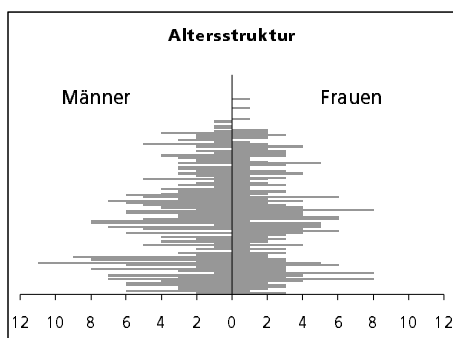


Gemeinde Aedermannsdorf

Bezirk Thal



Aedermannsdorf

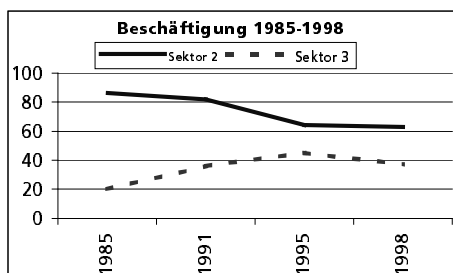


Ständige Wohnbevölkerung 31.12.2000

	Angabe	Wert
	in ha	1288
• Wald, Gehölze	in ha	606
• Landwirtschaftliche Nutzfläche	in ha	638
• Siedlungsfläche	in ha	41
• Unproduktive Flächen	in ha	3

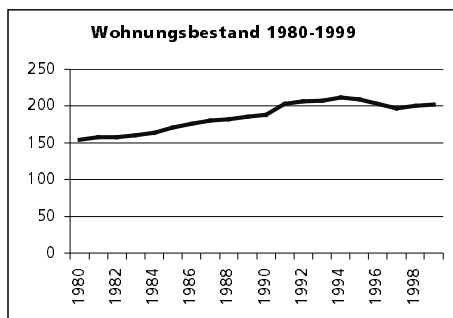
Alterstruktur 31.12.2000

• Frauen	in %	46.2
• Männer	in %	53.8
• Staatsangehörigkeit Ausland	in %	4.2
• Schweizer	in %	95.8
• 0-19jährig	in %	30.9
• 20-39jährig	in %	24.9
• 40-65jährig	in %	28.4
• 65-79jährig	in %	12.7
• 80jährig und älter	in %	3.1



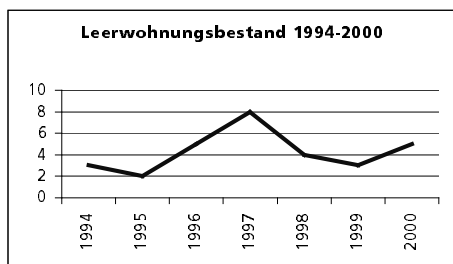
Beschäftigte (Voll- und Teilzeit) 1998

	Angabe	Wert
	in %	41.5
1. Sektor	in %	36.8
2. Sektor	in %	21.6
3. Sektor	in %	26.3
Beschäftigte Frauen	in %	73.7
Beschäftigte Männer	in %	



Wohnungsbau 1999

Neuerstellte Wohngebäude	Anzahl	2
davon Einfamilienhäuser	Anzahl	2
Neuerstellte Wohnungen	Anzahl	2
• mit 1 Zimmer	Anzahl	0
• mit 2 Zimmer	Anzahl	0
• mit 3 Zimmer	Anzahl	0
• mit 4 Zimmer	Anzahl	0
• mit 5 Zimmer	Anzahl	2
• mit 6+ Zimmer	Anzahl	0



Wohnungsbestand Total 1999

Anzahl 202

Leerwohnungsbestand 1.6.2000

	Anzahl	5
• mit 1 Zimmer	Anzahl	0
• mit 2 Zimmer	Anzahl	0
• mit 3 Zimmer	Anzahl	1
• mit 4 Zimmer	Anzahl	2
• mit 5 Zimmer	Anzahl	2
• mit 6+ Zimmer	Anzahl	0
Leerwohnungsnummer	Zahl	2.48