

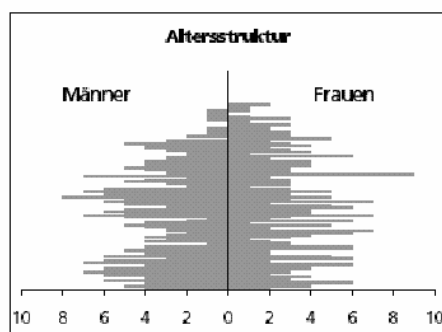
# Eckdaten des Kantons Solothurn



## Gemeinde Herbetswil Bezirk Thal



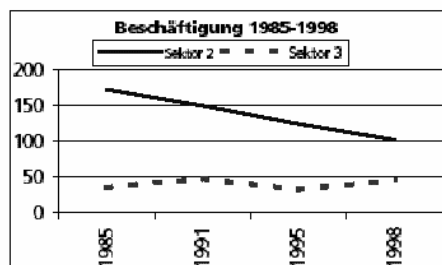
Herbetswil



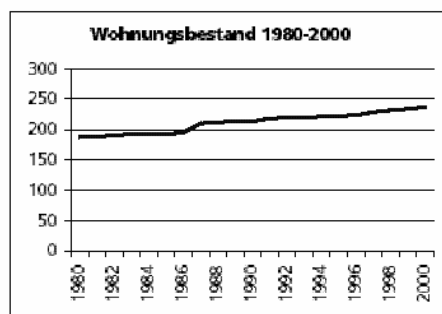
	Angabe	Wert
<b>Fläche 1994</b>	in ha	1635
• Wald, Gehölze	in ha	1033
• Landwirtschaftliche Nutzfläche	in ha	555
• Siedlungsfläche	in ha	24
• Unproduktive Flächen	in ha	2

<b>Ständige Wohnbevölkerung 31.12.2001</b>	Anzahl	599
• Frauen	in %	48.1
• Männer	in %	51.9
• Staatsangehörigkeit Ausland	in %	7.3
• Schweizer	in %	92.7

<b>Alterstruktur 31.12.2001</b>	in %	Wert
• 0-19jährig	in %	26.5
• 20-39jährig	in %	23.5
• 40-65jährig	in %	33.4
• 65-79jährig	in %	12.7
• 80jährig und älter	in %	3.8



<b>Beschäftigte (Voll- und Teilzeit) 1998</b>	Anzahl	197
1. Sektor	in %	25.4
2. Sektor	in %	51.8
3. Sektor	in %	22.8
Beschäftigte Frauen	in %	55.8
Beschäftigte Männer	in %	44.2



<b>Wohnungsbau 2000</b>	Anzahl	Wert
Neuerstellte Wohngebäude	Anzahl	3
davon Einfamilienhäuser	Anzahl	2
Neuerstellte Wohnungen	Anzahl	3
• mit 1 Zimmer	Anzahl	0
• mit 2 Zimmer	Anzahl	0
• mit 3 Zimmer	Anzahl	0
• mit 4 Zimmer	Anzahl	0
• mit 5 Zimmer	Anzahl	1
• mit 6+ Zimmer	Anzahl	2



<b>Wohnungsbestand Total 31.12.2000</b>	Anzahl	237
<b>Leerwohnungsbestand 1.6.2001</b>	Anzahl	9
• mit 1 Zimmer	Anzahl	0
• mit 2 Zimmer	Anzahl	1
• mit 3 Zimmer	Anzahl	3
• mit 4 Zimmer	Anzahl	3
• mit 5 Zimmer	Anzahl	2
• mit 6+ Zimmer	Anzahl	0
Leerwohnungsziffer	Zahl	3.80