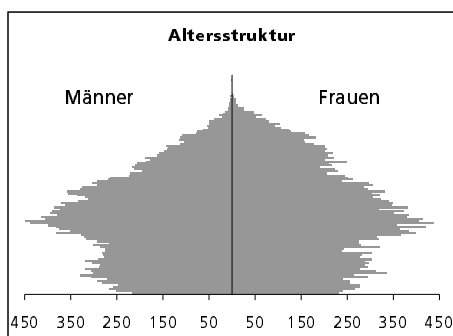


Eckdaten des Kantons Solothurn



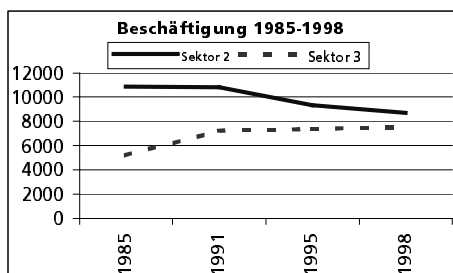
Bezirk Wasseramt



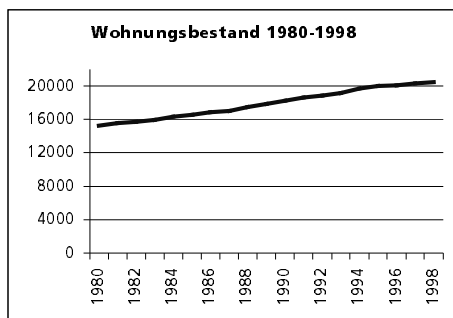
Fläche 1994	Angabe	Wert
• Wald, Gehölze	in ha	7'662
• Landwirtschaftliche Nutzfläche	in ha	2'039
• Siedlungsfläche	in ha	3'773
• Unproduktive Flächen	in ha	1'755
	in ha	95

Ständige Wohnbevölkerung 31.12.1999	Anzahl	46'825
• Frauen	in %	50.9
• Männer	in %	49.1
• Staatsangehörigkeit Ausland	in %	19.8
• Schweizer	in %	80.2

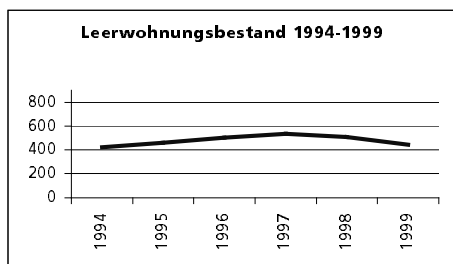
Alterstruktur 31.12.1999	in %	Wert
• 0-19jährig	in %	24.0
• 20-39jährig	in %	29.4
• 40-65jährig	in %	31.9
• 65-79jährig	in %	11.0
• 80jährig und älter	in %	3.7



Beschäftigte (Voll- und Teilzeit) 1998	Anzahl	17'053
1. Sektor	in %	4.9
2. Sektor	in %	51.1
3. Sektor	in %	44.0
Beschäftigte Frauen	in %	35.8
Beschäftigte Männer	in %	64.2



Wohnungsbau 1998	Anzahl	Wert
Neuerstellte Wohngebäude	Anzahl	151
davon Einfamilienhäuser	Anzahl	145
Neuerstellte Wohnungen	Anzahl	166
• mit 1 Zimmer	Anzahl	0
• mit 2 Zimmer	Anzahl	1
• mit 3 Zimmer	Anzahl	4
• mit 4 Zimmer	Anzahl	71
• mit 5 Zimmer	Anzahl	81
• mit 6+ Zimmer	Anzahl	9



Wohnungsbestand Total 1998	Anzahl	20'456
Leerwohnungsbestand 1.6.1999 <td>Anzahl</td> <td>446</td>	Anzahl	446
• mit 1 Zimmer	Anzahl	23
• mit 2 Zimmer	Anzahl	73
• mit 3 Zimmer	Anzahl	207
• mit 4 Zimmer	Anzahl	118
• mit 5 Zimmer	Anzahl	22
• mit 6+ Zimmer	Anzahl	3
Leerwohnungsnummer	Zahl	2.18