

# Eckdaten des Kantons Solothurn



## Bezirk Thal

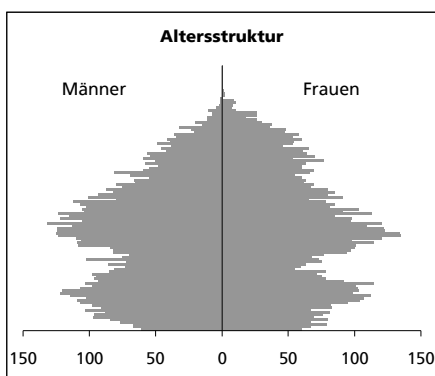


Thal

### Fläche 1994

- Wald, Gehölze
- Landwirtschaftliche Nutzfläche
- Siedlungsfläche
- Unproduktive Flächen

Angabe	Wert
in ha	13'933
in ha	7'329
in ha	5'823
in ha	728
in ha	53



### Ständige Wohnbevölkerung 31.12.2004

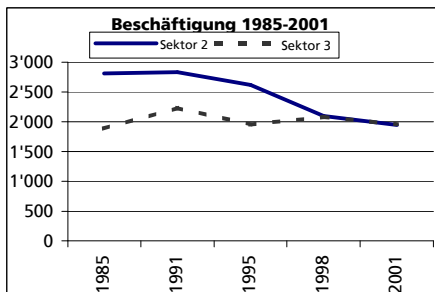
- Frauen
- Männer
- Staatsangehörigkeit Ausland
- Schweizer

Angabe	Wert
Anzahl	14'281
in %	49.5
in %	50.5
in %	15.0
in %	85.0

### Alterstruktur 31.12.2004

- 0-19jährig
- 20-39jährig
- 40-65jährig
- 65-79jährig
- 80jährig und älter

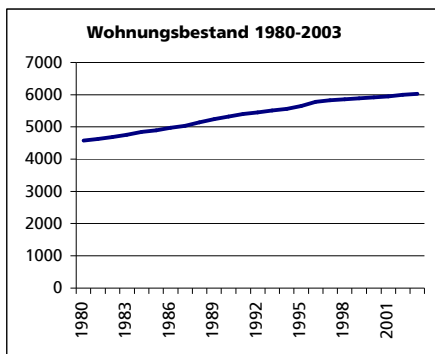
Angabe	Wert
in %	25.6
in %	24.9
in %	32.8
in %	11.9
in %	4.8



### Beschäftigte (Voll- und Teilzeit) 2001

- 1. Sektor
- 2. Sektor
- 3. Sektor
- Beschäftigte Frauen
- Beschäftigte Männer

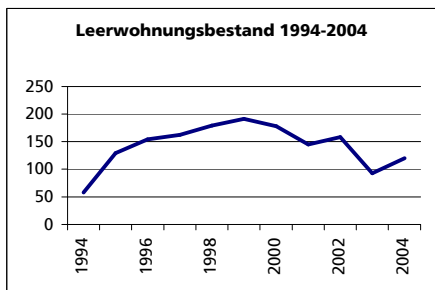
Angabe	Wert
Anzahl	4'614
in %	15.5
in %	42.1
in %	42.4
in %	41.4
in %	58.6



### Wohnungsbau 2003

- Neuerstellte Wohngebäude
- davon Einfamilienhäuser
- Neuerstellte Wohnungen
- mit 1 Zimmer
- mit 2 Zimmer
- mit 3 Zimmer
- mit 4 Zimmer
- mit 5 Zimmer
- mit 6+ Zimmer

Angabe	Wert
Anzahl	21
Anzahl	20
Anzahl	22
Anzahl	0
Anzahl	0
Anzahl	2
Anzahl	5
Anzahl	13
Anzahl	2



### Wohnungsbestand Total 2003

### Leerwohnungsbestand 1.6.2004

- mit 1 Zimmer
- mit 2 Zimmer
- mit 3 Zimmer
- mit 4 Zimmer
- mit 5 Zimmer
- mit 6+ Zimmer
- Leerwohnungsziffer

Angabe	Wert
Anzahl	6'029
Anzahl	120
Anzahl	7
Anzahl	15
Anzahl	34
Anzahl	35
Anzahl	23
Anzahl	6
Zahl	1.99