

Eckdaten des Kantons Solothurn



Bezirk Thal

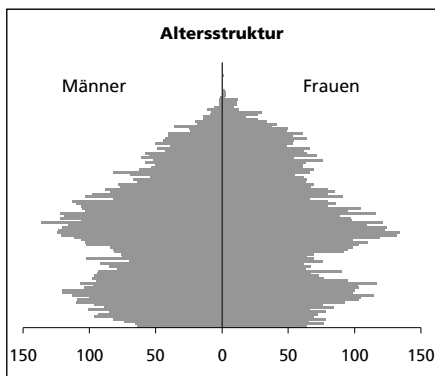


Thal

Fläche 1994

- Wald, Gehölze
- Landwirtschaftliche Nutzfläche
- Siedlungsfläche
- Unproduktive Flächen

Angabe	Wert
in ha	13'933
in ha	7'329
in ha	5'823
in ha	728
in ha	53



Ständige Wohnbevölkerung 31.12.2003

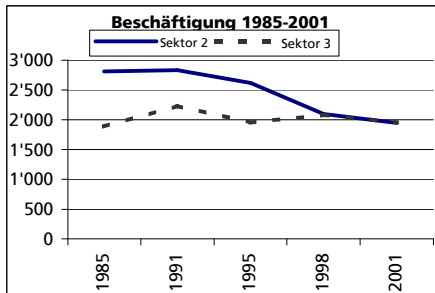
- Frauen
- Männer
- Staatsangehörigkeit Ausland
- Schweizer

Angabe	Wert
Anzahl	14'284
in %	49.4
in %	50.6
in %	14.6
in %	85.4

Alterstruktur 31.12.2003

- 0-19jährig
- 20-39jährig
- 40-65jährig
- 65-79jährig
- 80jährig und älter

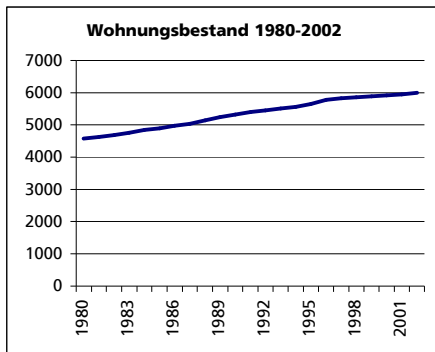
Angabe	Wert
in %	25.8
in %	25.4
in %	32.3
in %	11.7
in %	4.7



Beschäftigte (Voll- und Teilzeit) 2001

- 1. Sektor
- 2. Sektor
- 3. Sektor
- Beschäftigte Frauen
- Beschäftigte Männer

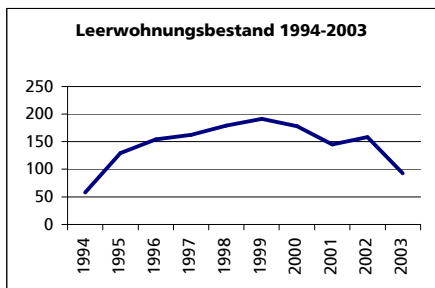
Angabe	Wert
Anzahl	4'614
in %	15.5
in %	42.1
in %	42.4
in %	41.4
in %	58.6



Wohnungsbau 2002

- Neuerstellte Wohngebäude
- davon Einfamilienhäuser
- Neuerstellte Wohnungen
- mit 1 Zimmer
- mit 2 Zimmer
- mit 3 Zimmer
- mit 4 Zimmer
- mit 5 Zimmer
- mit 6+ Zimmer

Angabe	Wert
Anzahl	17
Anzahl	16
Anzahl	24
Anzahl	0
Anzahl	0
Anzahl	2
Anzahl	0
Anzahl	17
Anzahl	5



Wohnungsbestand Total 2002

Leerwohnungsbestand 1.6.2003

- mit 1 Zimmer
- mit 2 Zimmer
- mit 3 Zimmer
- mit 4 Zimmer
- mit 5 Zimmer
- mit 6+ Zimmer
- Leerwohnungs-ziffer

Angabe	Wert
Anzahl	6'001
Anzahl	93
Anzahl	7
Anzahl	16
Anzahl	29
Anzahl	26
Anzahl	12
Anzahl	3
Zahl	1.55