

Eckdaten des Kantons Solothurn



Bezirk Thal

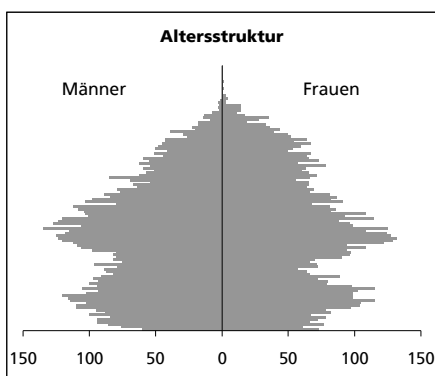


Thal

Fläche 1994

- Wald, Gehölze
- Landwirtschaftliche Nutzfläche
- Siedlungsfläche
- Unproduktive Flächen

Angabe	Wert
in ha	13'933
in ha	7'329
in ha	5'823
in ha	728
in ha	53



Ständige Wohnbevölkerung 31.12.2002

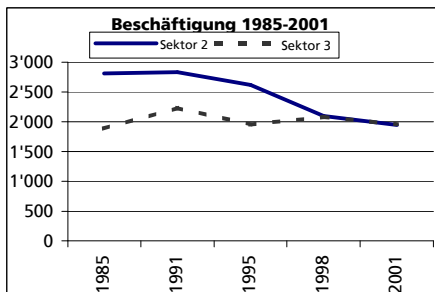
- Frauen
- Männer
- Staatsangehörigkeit Ausland
- Schweizer

Angabe	Wert
Anzahl	14'277
in %	49.4
in %	50.6
in %	14.2
in %	85.8

Alterstruktur 31.12.2002

- 0-19jährig
- 20-39jährig
- 40-65jährig
- 65-79jährig
- 80jährig und älter

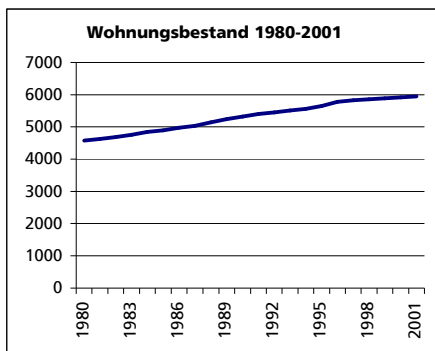
Angabe	Wert
in %	26.0
in %	25.9
in %	31.6
in %	11.9
in %	4.5



Beschäftigte (Voll- und Teilzeit) 2001

- 1. Sektor
- 2. Sektor
- 3. Sektor
- Beschäftigte Frauen
- Beschäftigte Männer

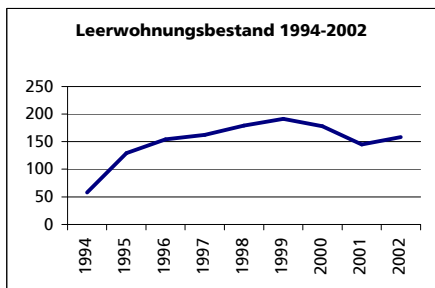
Angabe	Wert
Anzahl	4'614
in %	15.5
in %	42.1
in %	42.4
in %	41.4
in %	58.6



Wohnungsbau 2001

- Neuerstellte Wohngebäude
- davon Einfamilienhäuser
- Neuerstellte Wohnungen
- mit 1 Zimmer
- mit 2 Zimmer
- mit 3 Zimmer
- mit 4 Zimmer
- mit 5 Zimmer
- mit 6+ Zimmer

Angabe	Wert
Anzahl	20
Anzahl	17
Anzahl	26
Anzahl	1
Anzahl	0
Anzahl	2
Anzahl	5
Anzahl	9
Anzahl	9



Wohnungsbestand Total 2001

Leerwohnungsbestand 1.6.2002

- mit 1 Zimmer
- mit 2 Zimmer
- mit 3 Zimmer
- mit 4 Zimmer
- mit 5 Zimmer
- mit 6+ Zimmer
- Leerwohnungs-ziffer

Angabe	Wert
Anzahl	5'946
Anzahl	158
Anzahl	8
Anzahl	20
Anzahl	56
Anzahl	54
Anzahl	17
Anzahl	3
Zahl	2.66