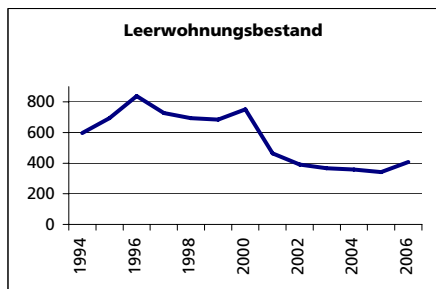
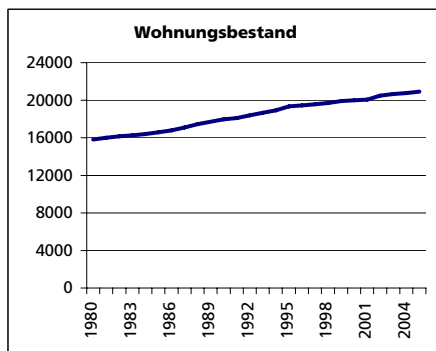
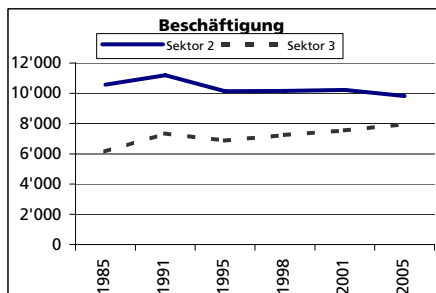
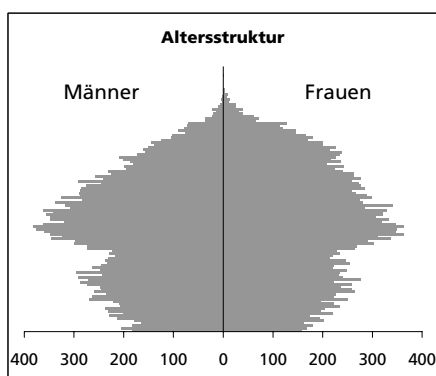


Eckdaten des Kantons Solothurn



Bezirk Lebern



Fläche 1994

- Wald, Gehölze
- Landwirtschaftliche Nutzfläche
- Siedlungsfläche
- Unproduktive Flächen

Angabe	Wert
in ha	11'732
in ha	5'183
in ha	4'786
in ha	1'559
in ha	204

Ständige Wohnbevölkerung 31.12.2006

- Frauen
- Männer
- Staatsangehörigkeit Ausland
- Schweizer

Angabe	Wert
Anzahl	42'859
in %	50.6
in %	49.4
in %	18.8
in %	81.2

Alterstruktur 31.12.2006

- 0-19jährig
- 20-39jährig
- 40-64jährig
- 65-79jährig
- 80jährig und älter

Angabe	Wert
in %	20.3
in %	24.3
in %	36.3
in %	14.1
in %	5.1

Beschäftigte (Voll- und Teilzeit) 2005

- 1. Sektor
- 2. Sektor
- 3. Sektor

- Beschäftigte Frauen
- Beschäftigte Männer

Angabe	Wert
Anzahl	18'532
in %	4.1
in %	53.0
in %	42.9
in %	38.7
in %	61.3

Wohnungsbau 2005

- Neuerstellte Wohngebäude
- davon Einfamilienhäuser
- Neuerstellte Wohnungen
- mit 1 Zimmer
- mit 2 Zimmer
- mit 3 Zimmer
- mit 4 Zimmer
- mit 5 Zimmer
- mit 6+ Zimmer

Angabe	Wert
Anzahl	93
Anzahl	82
Anzahl	147
Anzahl	2
Anzahl	4
Anzahl	22
Anzahl	42
Anzahl	58
Anzahl	19

Wohnungsbestand Total 2005

Angabe	Wert
Anzahl	20'910

Leerwohnungsbestand 1.6.2006

- mit 1 Zimmer
- mit 2 Zimmer
- mit 3 Zimmer
- mit 4 Zimmer
- mit 5 Zimmer
- mit 6+ Zimmer
- Leerwohnungsnummer

Angabe	Wert
Anzahl	407
Anzahl	22
Anzahl	49
Anzahl	174
Anzahl	122
Anzahl	32
Anzahl	8
Zahl	1.95