

Eckdaten des Kantons Solothurn



Bezirk Wasseramt

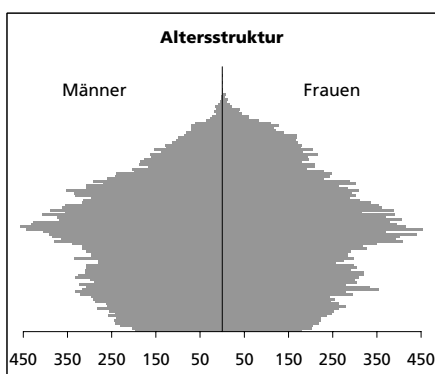


Wasseramt

Fläche 1994

- Wald, Gehölze
- Landwirtschaftliche Nutzfläche
- Siedlungsfläche
- Unproduktive Flächen

Angabe	Wert
in ha	7'662
in ha	2'039
in ha	3'773
in ha	1'755
in ha	95



Ständige Wohnbevölkerung 31.12.2006

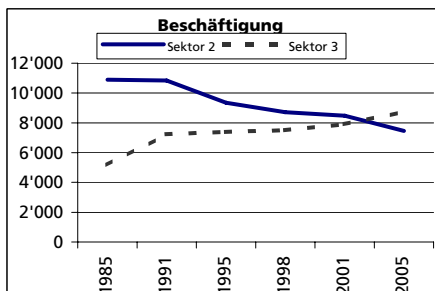
- Frauen
- Männer
- Staatsangehörigkeit Ausland
- Schweizer

Angabe	Wert
Anzahl	47'937
in %	50.5
in %	49.5
in %	22.2
in %	77.8

Alterstruktur 31.12.2006

- 0-19jährig
- 20-39jährig
- 40-64jährig
- 65-79jährig
- 80jährig und älter

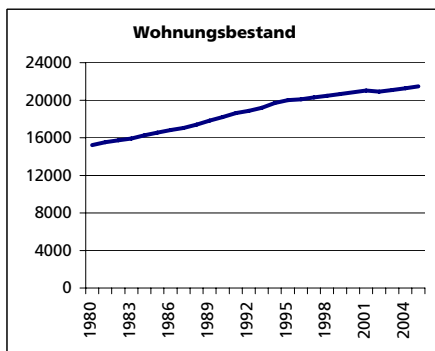
Angabe	Wert
in %	21.8
in %	26.5
in %	36.1
in %	11.3
in %	4.3



Beschäftigte (Voll- und Teilzeit) 2005

- 1. Sektor
- 2. Sektor
- 3. Sektor
- Beschäftigte Frauen
- Beschäftigte Männer

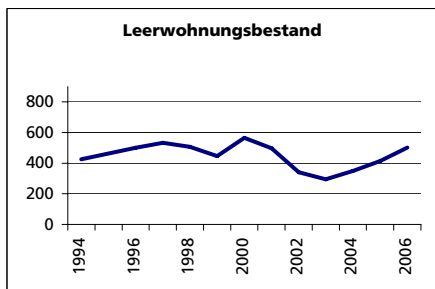
Angabe	Wert
Anzahl	17'014
in %	4.7
in %	43.9
in %	51.5
in %	38.3
in %	61.7



Wohnungsbau 2005

- Neuerstellte Wohngebäude
- davon Einfamilienhäuser
- Neuerstellte Wohnungen
- mit 1 Zimmer
- mit 2 Zimmer
- mit 3 Zimmer
- mit 4 Zimmer
- mit 5 Zimmer
- mit 6+ Zimmer

Angabe	Wert
Anzahl	109
Anzahl	90
Anzahl	190
Anzahl	0
Anzahl	8
Anzahl	23
Anzahl	71
Anzahl	63
Anzahl	25



Wohnungsbestand Total 2005

Angabe	Wert
Anzahl	21'466

Leerwohnungsbestand 1.6.2006

- mit 1 Zimmer
- mit 2 Zimmer
- mit 3 Zimmer
- mit 4 Zimmer
- mit 5 Zimmer
- mit 6+ Zimmer
- Leerwohnungs-ziffer

Angabe	Wert
Anzahl	502
Anzahl	28
Anzahl	48
Anzahl	195
Anzahl	156
Anzahl	50
Anzahl	25
Zahl	2.34